


OBEC ŠTIAVNIK



UZNESENIA č. 567 – 585 /2022

**z 20. riadneho zasadnutia Obecného zastupiteľstva
v Štiavniku, konaného dňa 14.02. 2022**

Uznesenie č. 567/2022

K bodu č. 3 – Zloženie sľubu náhradníka na uvoľnený mandát poslanca OZ vo volebnom obvode č. 3

Obecné zastupiteľstvo v Štiavniku

A. berie na vedomie

zánik mandátu poslanca Obecného zastupiteľstva v Štiavniku vo volebnom obvode č. 3 Mgr. Vladimíra Čvapka, bytom Štiavnik 175, 013 55 Štiavnik podľa § 25 ods. 2 písm. g) zákona č. 369/1990 zb. o obecnom zriadení v znení neskorších predpisov,

B. konštatuje, že

1. náhradník za poslanca pán Marián Strásky, bytom Štiavnik 833, 013 55 Štiavnik zložil zákonom predpísaný sľub poslanca Obecného zastupiteľstva v súlade s § 25 ods. 1 písm. a) a § 26 zákona č. 369/1990 Zb. o obecnom zriadení v znení neskorších predpisov,

2. pán Marián Strásky, bytom Štiavnik 833, 013 55 Štiavnik prevzal z rúk starostu obce Osvedčenie o tom, že sa stal dňa 18.12. 2021 poslancom Obecného zastupiteľstva vo volebnom obvode č. 3 podľa § 191 a 192 ods. 2 zákona č. 180/2014 Zb. o podmienkach výkonu volebného práva a o zmene a doplnení niektorých zákonov v znení neskorších predpisov.

Prítomní poslanci OZ:

Jozef Bavlna, Mgr. Mária Belková, Štefan Fajbík, Bc. Jozef Glonek, Štefan Harvanec, PaedDr. Peter Hujo, Bc. Jaroslav Kuciak, Ing. Juraj Kuciak, Marián Strásky, Miroslav Vároš

HLASOVANIE:

ZA: Jozef Bavlna, Mgr. Mária Belková, Štefan Fajbík, Bc. Jozef Glonek, Štefan Harvanec, PaedDr. Peter Hujo, Bc. Jaroslav Kuciak, Ing. Juraj Kuciak, Marián Strásky, Miroslav Vároš

PROTI:

ZDRŽAL SA:

NEHLASOVAL:

Uznesenie č. 568 /2022

K bodu č. 4 a) – Schválenie programu zasadnutia OZ

Obecné zastupiteľstvo v Štiavniku

schvaľuje

program 20. riadneho zasadnutia Obecného zastupiteľstva v Štiavniku v zmysle predloženého návrhu v pozvánke.

1. Otvorenie zasadnutia obecného zastupiteľstva
2. Určenie zapisovateľky a overovateľov zápisnice
3. Zloženie sľubu náhradníka na uvoľnený mandát poslanca OZ vo volebnom Obvode č. 3
4. Schválenie programu zasadnutia OZ
5. Informácia starostu obce o plnení úloh
6. Schválenie bytovej komisie
7. Schválenie Komisie na ochranu Verejného záujmu a zároveň Mandátovej Komisie
8. Stanovisko Mandátovej komisie
9. Schválenie spoluúčasti obce na financovaní projektu: Mechanicko-biologická

úprava zmesových komunálnych odpadov v obci Štiavnik

10. Správa o kontrolnej činnosti HK obce za rok 2021
11. RO č. 7/2021
12. Schválenie odpredaja nehnuteľného majetku obce, parc.č. CKN 2607/7, 2607/3 a 2606/1 pre pána Emila Gablíka, Štiavnik z dôvodu hodného osobitného zreteľa
13. Žiadosti
14. Rôzne
15. Záver

Prítomní poslanci OZ:

Jozef Bavlina, Mgr. Mária Belková, Štefan Fajbík, Bc. Jozef Glonek, Štefan Harvanec, PaedDr. Peter Hujo, Bc. Jaroslav Kuciak, Ing. Juraj Kuciak, Marián Strásky, Miroslav Vároš

HLASOVANIE:

ZA: Jozef Bavlina, Mgr. Mária Belková, Štefan Fajbík, Bc. Jozef Glonek, Štefan Harvanec, PaedDr. Peter Hujo, Bc. Jaroslav Kuciak, Ing. Juraj Kuciak, Marián Strásky, Miroslav Vároš

PROTI:

ZDRŽAL SA:

NEHLASOVAL:

Uznesenie č. 569 /2022

K bodu č. 4 b) – Zmeny v programe zasadnutia OZ

Obecné zastupiteľstvo v Štiavniku

schvaľuje

doplnenie programu zasadnutia OZ do bodu Rôzne:

- schválenie Zadania pre vypracovanie Územného plánu obce
- schválenie prenájmu dvoch nájomných bytov a jednej garáže

Prítomní poslanci OZ:

Jozef Bavlina, Mgr. Mária Belková, Štefan Fajbík, Bc. Jozef Glonek, Štefan Harvanec, PaedDr. Peter Hujo, Bc. Jaroslav Kuciak, Ing. Juraj Kuciak, Marián Strásky, Miroslav Vároš

HLASOVANIE:

ZA: Jozef Bavlina, Mgr. Mária Belková, Štefan Fajbík, Bc. Jozef Glonek, Štefan Harvanec, PaedDr. Peter Hujo, Bc. Jaroslav Kuciak, Ing. Juraj Kuciak, Marián Strásky, Miroslav Vároš

PROTI:

ZDRŽAL SA:

NEHLASOVAL:

Uznesenie č. 570/2022

K bodu č. 5 – informácia starostu obce o plnení úloh

Obecné zastupiteľstvo v Štiavniku

berie na vedomie

informáciu starostu obce o plnení úloh.

Prítomní poslanci OZ:

Jozef Bavlna, Mgr. Mária Belková, Štefan Fajbík, Bc. Jozef Glonek, Štefan Harvanec, PaedDr. Peter Hujo, Bc. Jaroslav Kuciak, Ing. Juraj Kuciak, Marián Strásky, Miroslav Vároš

HLASOVANIE:

ZA: Jozef Bavlna, Mgr. Mária Belková, Štefan Fajbík, Bc. Jozef Glonek, Štefan Harvanec, PaedDr. Peter Hujo, Bc. Jaroslav Kuciak, Ing. Juraj Kuciak, Marián Strásky, Miroslav Vároš
PROTI:

ZDRŽAL SA:

NEHLASOVAL:

Uznesenie č. 571/2022

K bodu č. 6 – schválenie Bytovej komisie

Obecné zastupiteľstvo v Štiavniku

A. zriaďuje

Bytovú komisiu,

B. určuje

náplň práce Bytovej komisie, a to je predkladať obecnému zastupiteľstvu návrhy na obsadenie bytov v súlade s VZN obce Štiavnik,

C. volí

Predseda Bytovej komisie: Jozef Bavlna

Členov Bytovej komisie: Štefan Harvanec
Marián Strásky

D. ruší

odseky 1.a, 1.b v uznesení č. 8/2018 z ustanovujúceho zasadnutia OZ v Štiavniku, konaného dňa 10.12. 2018.

Prítomní poslanci OZ:

Jozef Bavlna, Mgr. Mária Belková, Štefan Fajbík, Bc. Jozef Glonek, Štefan Harvanec, PaedDr. Peter Hujo, Bc. Jaroslav Kuciak, Ing. Juraj Kuciak, Marián Strásky, Miroslav Vároš

HLASOVANIE:

ZA: Jozef Bavlna, Mgr. Mária Belková, Štefan Fajbík, Bc. Jozef Glonek, Štefan Harvanec, PaedDr. Peter Hujo, Bc. Jaroslav Kuciak, Ing. Juraj Kuciak, Marián Strásky, Miroslav Vároš
PROTI:

ZDRŽAL SA:

NEHLASOVAL:

Uznesenie č. 572/2022

K bodu č. 7 – schválenie Komisie na ochranu verejného záujmu a zároveň Mandátovej komisie

Obecné zastupiteľstvo v Štiavniku

A. zriaďuje

Komisiu na ochranu verejného záujmu podľa ustanovenia č. 7 ods. 5 zákona č. 357/2004 Z.z. o ochrane verejného záujmu pri výkone funkcií verejných funkcionárov v znení neskorších predpisov a zároveň Mandátovú komisiu,

B. určuje

náplň práce Komisie na ochranu verejného záujmu, a to je vyhodnotenie oznámenia funkcií, zamestnaní, činností a majetkových pomerov, kópií daňového priznania dane z príjmov fyzických osôb, alebo iného dokladu vydaného na daňové účely a zároveň bude plniť funkciu Mandátovej komisie, ktorá overuje platnosť zloženia sľubu poslancov miestneho zastupiteľstva a starostu a zisťuje podľa § 25 ods. 2 zákona č. 369/1990 Zb. o obecnom zriadení v znení neskorších predpisov dôvody pre zánik mandátu poslanca,

C. volí

Predseda Komisie na ochranu verejného záujmu a Mandátovej komisie: Marián Strásky

Členov Komisie na ochranu verejného záujmu a Mandátovej komisie:

PaedDr. Peter Hujo
Bc. Jaroslav Kuciak

D. ruší

svoje uznesenie č. 9/2018 z ustanovujúceho zasadnutia OZ v Štiavniku, konaného dňa 10.12. 2018.

Prítomní poslanci OZ:

Jozef Bavlna, Mgr. Mária Belková, Štefan Fajbík, Bc. Jozef Glonek, Štefan Harvanec, PaedDr. Peter Hujo, Bc. Jaroslav Kuciak, Ing. Juraj Kuciak, Marián Strásky, Miroslav Vároš

HLASOVANIE:

ZA: Jozef Bavlna, Mgr. Mária Belková, Štefan Fajbík, Bc. Jozef Glonek, Štefan Harvanec, PaedDr. Peter Hujo, Bc. Jaroslav Kuciak, Ing. Juraj Kuciak, Marián Strásky, Miroslav Vároš

PROTI:

ZDRŽAL SA:

NEHLASOVAL:

Uznesenie č. 573/2022

K bodu č. 8 – stanovisko Mandátovej komisie

Obecné zastupiteľstvo v Štiavniku

berie na vedomie

stanovisko Mandátovej komisie o overení dokladov, o zložení sľubu náhradníka, o nevykonávaní inej funkcie nezlučiteľnej s funkciou poslanca obecného zastupiteľstva s konštatovaním, že pán Marián Strásky, bytom Štiavnik < spĺňa všetky
náležitosti pre výkon poslanca obecného zastupiteľstva.

Prítomní poslanci OZ:

Jozef Bavlna, Mgr. Mária Belková, Štefan Fajbík, Bc. Jozef Glonek, Štefan Harvanec, PaedDr. Peter Hujo, Bc. Jaroslav Kuciak, Ing. Juraj Kuciak, Marián Strásky, Miroslav Vároš

HLASOVANIE:

ZA: Jozef Bavlna, Mgr. Mária Belková, Štefan Fajbík, Bc. Jozef Glonek, Štefan Harvanec, PaedDr. Peter Hujo, Bc. Jaroslav Kuciak, Ing. Juraj Kuciak, Marián Strásky, Miroslav Vároš

PROTI:

ZDRŽAL SA:
NEHLASOVAL:

Uznesenie č. 574/2022

K bodu č. 9 – Schválenie spoluúčasti obce na financovanie projektu: Mechanicko-biologická úprava zmesových komunálnych odpadov v obci Štiavnik

Obecné zastupiteľstvo v Štiavniku

schvaľuje

podanie žiadosti o NFP a zabezpečenie spolufinancovania projektu obcou:

- **názov projektu: Mechanicko-biologická úprava zmesových komunálnych odpadov v obci Štiavnik**
- **výšku spolufinancovania: 5% z celkových oprávnených výdavkov projektu (predpokladaná výška celkových oprávnených výdavkov projektu: 1 848 987,39 eur), t.j. 92 449,37 eur**
- **žiadaná výška NFP: 1 756 538,02 eur**
- **Kód výzvy: OPKZP-PO1-SC111-2019-58**

Prítomní poslanci OZ:

Jozef Bavlna, Mgr. Mária Belková, Štefan Fajbík, Bc. Jozef Glonek, Štefan Harvanec, PaedDr. Peter Hujo, Bc. Jaroslav Kuciak, Ing. Juraj Kuciak, Marián Strásky, Miroslav Vároš

HLASOVANIE:

ZA: Jozef Bavlna, Mgr. Mária Belková, Štefan Fajbík, Bc. Jozef Glonek, Štefan Harvanec, PaedDr. Peter Hujo, Bc. Jaroslav Kuciak, Ing. Juraj Kuciak, Marián Strásky, Miroslav Vároš

PROTI:

ZDRŽAL SA:

NEHLASOVAL:

Uznesenie č. 575/2022

K bodu č. 10 – Správa o kontrolnej činnosti HK obce za rok 2021

Obecné zastupiteľstvo v Štiavniku

berie na vedomie

správu o kontrolnej činnosti HK obce za rok 2021.

Prítomní poslanci OZ:

Jozef Bavlna, Mgr. Mária Belková, Štefan Fajbík, Bc. Jozef Glonek, Štefan Harvanec, PaedDr. Peter Hujo, Bc. Jaroslav Kuciak, Ing. Juraj Kuciak, Marián Strásky, Miroslav Vároš

HLASOVANIE:

ZA: Jozef Bavlna, Mgr. Mária Belková, Štefan Fajbík, Bc. Jozef Glonek, Štefan Harvanec, PaedDr. Peter Hujo, Bc. Jaroslav Kuciak, Ing. Juraj Kuciak, Marián Strásky, Miroslav Vároš

PROTI:

ZDRŽAL SA:

NEHLASOVAL:

Uznesenie č. 576/2022

K bodu č. 11 – RO č. 07/2021

Obecné zastupiteľstvo v Štiavniku

berie na vedomie

zmenu rozpočtu Obce Štiavnik na rok 2021 rozpočtovým opatrením č. 07/2021 (zo dňa 30.12. 2021) , a to:

- zvýšenie príjmov o 51 467,80 eur,

- zvýšenie výdavkov o 11 308,43 eur,

v zmysle Dodatku č. 1 (zo dňa 24.09. 2012) k Zásadám č. 3/2011 o hospodárení s finančnými prostriedkami Obce Štiavnik.

Prítomní poslanci OZ:

Jozef Bavlna, Mgr. Mária Belková, Štefan Fajbík, Bc. Jozef Glonek, Štefan Harvanec, PaedDr. Peter Hujo, Bc. Jaroslav Kuciak, Ing. Juraj Kuciak, Marián Strásky, Miroslav Vároš

HLASOVANIE:

ZA: Jozef Bavlna, Mgr. Mária Belková, Štefan Fajbík, Bc. Jozef Glonek, Štefan Harvanec, PaedDr. Peter Hujo, Bc. Jaroslav Kuciak, Ing. Juraj Kuciak, Marián Strásky, Miroslav Vároš

PROTI:

ZDRŽAL SA:

NEHLASOVAL:

Uznesenie č. 577/2022

K bodu č. 12 - Schválenie odpredaja nehnuteľného majetku obce, parc.č. CKN 2607/7, 2607/3 a 2606/1 pre pána Emila Gablíka, Štiavnik z dôvodu hodného osobitného zreteľa

Obecné zastupiteľstvo v Štiavniku

A. schvaľuje

odpredaj nehnuteľného majetku obce, novovytvorených pozemkov parc.č. CKN 2607/7 – zastavaná plocha o výmere 30 m², 2607/3 – zastavaná plocha o výmere 142 m² a 2606/1 – záhrada o výmere 156 m², vytvorených GP č. 36418897-179/2021, vyhotoveným Ing. Milanom Kubáňom dňa 04.11. 2021, úradne overeným Okresným úradom Bytča, Katastrálnym odborom dňa 24.11. 2021 pod č. 653/2021 z parcely č. EKN 13089/3 – zastavaná plocha o výmere 370 m², zapísanej na LV č. 8746 v kat. úz. Štiavnik,

pre pána Emila Gablíka, Štiavnik z dôvodu hodného osobitného zreteľa, v zmysle ustanovenie § 9a ods. 8 písm. e) zákona č. 138/1991 Zb. o majetku obcí v znení neskorších predpisov, ktorý je daný tým, že predmetné pozemky tvoria súčasť záhrady okolo rodinného domu pána Gablíka, obec ich nevyužíva ani neplánuje v budúcnosti využiť,

za v minulosti znalcom stanovenú cenu v blízkom okolí 3,59 €/m², t.j. za sumu **1177,52 €**.
(3,59 € x 328 m²)

B. schvaľuje,

aby starosta obce, Ing. Štefan Vároš podpísal kúpnu zmluvu medzi Obcou Štiavnik, Štiavnik 1350, 013 55 Štiavnik a pánom Emilom Gablíkom, Štiavnik

Prítomní poslanci OZ:

Jozef Bavlna, Mgr. Mária Belková, Štefan Fajbík, Bc. Jozef Glonek, Štefan Harvanec, PaedDr. Peter Hujo, Bc. Jaroslav Kuciak, Ing. Juraj Kuciak, Marián Strásky, Miroslav Vároš

HLASOVANIE:

ZA: Jozef Bavlna, Mgr. Mária Belková, Štefan Fajbík, Bc. Jozef Glonek, Štefan Harvanec, PaedDr. Peter Hujo, Bc. Jaroslav Kuciak, Ing. Juraj Kuciak, Marián Strásky, Miroslav Vároš

PROTI:

ZDRŽAL SA:

NEHLASOVAL:

Uznesenie č. 578/2022

K bodu č. 13 - Žiadosti

Obecné zastupiteľstvo v Štiavniku

schvaľuje,

aby žiadosť pána Jána Ciesaríka, bytom Štiavnik o odkup nehnuteľného majetku obce, pozemkov parc.č. EKN 13139 – ovocný sad o výmere 51 m² a parc.č. EKN 1266 – orná pôda o výmere 43 m², zapísaných na LV č. 8746 v kat.úz. Štiavnik, prešetrila stavebná komisia.

Prítomní poslanci OZ:

Jozef Bavlna, Mgr. Mária Belková, Štefan Fajbík, Bc. Jozef Glonek, Štefan Harvanec, PaedDr. Peter Hujo, Bc. Jaroslav Kuciak, Ing. Juraj Kuciak, Marián Strásky, Miroslav Vároš

HLASOVANIE:

ZA: Jozef Bavlna, Mgr. Mária Belková, Štefan Fajbík, Bc. Jozef Glonek, Štefan Harvanec, PaedDr. Peter Hujo, Bc. Jaroslav Kuciak, Ing. Juraj Kuciak, Marián Strásky, Miroslav Vároš

PROTI:

ZDRŽAL SA:

NEHLASOVAL:

Uznesenie č. 579/2022

K bodu č. 13 - Žiadosti

Obecné zastupiteľstvo v Štiavniku

schvaľuje

sociálnu výpomoc pre pána Ladislava Kuciaka, bytom Štiavnik formou zakúpenia palivového dreva v hodnote 300 eur.

Prítomní poslanci OZ:

Jozef Bavlna, Mgr. Mária Belková, Štefan Fajbík, Bc. Jozef Glonek, Štefan Harvanec, PaedDr. Peter Hujo, Bc. Jaroslav Kuciak, Ing. Juraj Kuciak, Marián Strásky, Miroslav Vároš

HLASOVANIE:

ZA: Jozef Bavlna, Mgr. Mária Belková, Štefan Fajbík, Bc. Jozef Glonek, Štefan Harvanec, PaedDr. Peter Hujo, Bc. Jaroslav Kuciak, Ing. Juraj Kuciak, Marián Strásky, Miroslav Vároš

PROTI:

ZDRŽAL SA:

NEHLASOVAL:

Uznesenie č. 580/2022
K bodu č. 13 - Žiadosti

Obecné zastupiteľstvo v Štiavniku

schvaľuje

aby žiadosť pána Kamila Čupca, bytom Štiavnik o vybudovanie kanalizačnej a vodovodnej prípojky, verejného osvetlenia a prístupovej cesty k novostavbe jeho RD, prešetrila stavebná komisia.

Prítomní poslanci OZ:

Jozef Bavlna, Mgr. Mária Belková, Štefan Fajbík, Bc. Jozef Glonek, Štefan Harvanec, PaedDr. Peter Hujo, Bc. Jaroslav Kuciak, Ing. Juraj Kuciak, Marián Strásky, Miroslav Vároš

HLASOVANIE:

ZA: Jozef Bavlna, Mgr. Mária Belková, Štefan Fajbík, Bc. Jozef Glonek, Štefan Harvanec, PaedDr. Peter Hujo, Bc. Jaroslav Kuciak, Ing. Juraj Kuciak, Marián Strásky, Miroslav Vároš

PROTI:

ZDRŽAL SA:

NEHLASOVAL:

Uznesenie č. 581/2022

K bodu č. 14 - Rôzne

Obecné zastupiteľstvo v Štiavniku

A. berie na vedomie

vyhodnotenie pripomienok samosprávneho kraja, dotknutých obcí, dotknutých orgánov štátnej správy, fyzických a právnických osôb k návrhu Zadania pre vypracovanie Územného plánu obce Štiavnik,

B. schvaľuje

Zadanie pre vypracovanie Územného plánu obce Štiavnik.

Prítomní poslanci OZ:

Jozef Bavlna, Mgr. Mária Belková, Štefan Fajbík, Bc. Jozef Glonek, Štefan Harvanec, PaedDr. Peter Hujo, Bc. Jaroslav Kuciak, Ing. Juraj Kuciak, Marián Strásky, Miroslav Vároš

HLASOVANIE:

ZA: Jozef Bavlna, Mgr. Mária Belková, Štefan Fajbík, Bc. Jozef Glonek, Štefan Harvanec, PaedDr. Peter Hujo, Bc. Jaroslav Kuciak, Ing. Juraj Kuciak, Marián Strásky, Miroslav Vároš

PROTI:

ZDRŽAL SA:

NEHLASOVAL:

Uznesenie č. 582/2022

K bodu č. 14 - Rôzne

Obecné zastupiteľstvo v Štiavniku

súhlasí,

že proces obstarávania a schvaľovania územnoplánovacej dokumentácie potrvá najviac tri roky od uzatvorenia zmluvy o poskytnutí dotácie.

Prítomní poslanci OZ:

Jozef Bavlna, Mgr. Mária Belková, Štefan Fajbík, Bc. Jozef Glonek, Štefan Harvanec, PaedDr. Peter Hujo, Bc. Jaroslav Kuciak, Ing. Juraj Kuciak, Marián Strásky, Miroslav Vároš

HLASOVANIE:

ZA: Jozef Bavlna, Mgr. Mária Belková, Štefan Fajbík, Bc. Jozef Glonek, Štefan Harvanec, PaedDr. Peter Hujo, Bc. Jaroslav Kuciak, Ing. Juraj Kuciak, Marián Strásky, Miroslav Vároš

PROTI:

ZDRŽAL SA:

NEHLASOVAL:

Uznesenie č. 583/2022

K bodu č. 14 - Rôzne

Obecné zastupiteľstvo v Štiavniku

A. schvaľuje

prenájom bytu č. v bytovom dome súp.č. pre žiadateľku: Annu Dejovú,

B. schvaľuje,

aby starosta obce, Ing. Štefan Vároš podpísal nájomnú zmluvu č. 01/2022 na byt č. v bytovom dome súp.č. medzi Obcou Štiavnik, Štiavnik 1350, 013 55 Štiavnik a pani Annou Dejovou,

Prítomní poslanci OZ:

Jozef Bavlna, Mgr. Mária Belková, Štefan Fajbík, Bc. Jozef Glonek, Štefan Harvanec, PaedDr. Peter Hujo, Bc. Jaroslav Kuciak, Ing. Juraj Kuciak, Marián Strásky, Miroslav Vároš

HLASOVANIE:

ZA: Jozef Bavlna, Mgr. Mária Belková, Štefan Fajbík, Bc. Jozef Glonek, Štefan Harvanec, PaedDr. Peter Hujo, Bc. Jaroslav Kuciak, Ing. Juraj Kuciak, Marián Strásky, Miroslav Vároš

PROTI:

ZDRŽAL SA:

NEHLASOVAL:

Uznesenie č. 584/2022

K bodu č. 14 - Rôzne

Obecné zastupiteľstvo v Štiavniku

A. schvaľuje

prenájom bytu č. v bytovom dome súp.č. pre žiadateľa pána Ivana Prašnického, Štiavnik

B. schvaľuje,

aby starosta obce, Ing. Štefan Vároš podpísal nájomnú zmluvu č.2/2022 na byt č. v bytovom dome súp.č. medzi Obcou Štiavnik, Štiavnik 1350, 013 55 Štiavnik a pánom Ivanom Prašnickým, Štiavnik

Prítomní poslanci OZ:

Jozef Bavlna, Mgr. Mária Belková, Štefan Fajbík, Bc. Jozef Glonek, Štefan Harvanec, PaedDr. Peter Hujo, Bc. Jaroslav Kuciak, Ing. Juraj Kuciak, Marián Strásky, Miroslav Vároš

HLASOVANIE:

ZA: Jozef Bavlna, Mgr. Mária Belková, Štefan Fajbík, Bc. Jozef Glonek, PaedDr. Peter Hujo, Bc. Jaroslav Kuciak, Ing. Juraj Kuciak, Marián Strásky, Miroslav Vároš

PROTI: Štefan Harvanec

ZDRŽAL SA:

NEHLASOVAL:

Uznesenie č. 585/2022

K bodu č. 14 - Rôzne

Obecné zastupiteľstvo v Štiavniku

A. schvaľuje

prenájom nebytového priestoru – garáže v bytovom dome súp.č. _____ pre žiadateľa pána Ing. Jozefa Košúta, Štiavnik

B. schvaľuje,

aby starosta obce, Ing. Štefan Vároš podpísal nájomnú zmluvu na garáž v bytovom dome súp.č. _____ medzi Obcou Štiavnik a pánom Ing. Jozefom Košútom, Štiavnik

Prítomní poslanci OZ:

Jozef Bavlna, Mgr. Mária Belková, Štefan Fajbík, Bc. Jozef Glonek, Štefan Harvanec, PaedDr. Peter Hujo, Bc. Jaroslav Kuciak, Ing. Juraj Kuciak, Marián Strásky, Miroslav Vároš

HLASOVANIE:

ZA: Jozef Bavlna, Mgr. Mária Belková, Štefan Fajbík, Bc. Jozef Glonek, Štefan Harvanec, PaedDr. Peter Hujo, Bc. Jaroslav Kuciak, Ing. Juraj Kuciak, Marián Strásky, Miroslav Vároš

PROTI:


ZDRŽAL SA:

NEHLASOVAL:

V Štiavniku, dňa 21.02.2021

Zapísala: Ing. Silvia Parčíšová




.....
Ing. Štefan Vároš
starosta obce



OBEC ŠTIAVNIK

Obecný úrad 1350
013 55 Štiavnik

Vaša zn.:

Naša zn.:
123/2022

Vybavuje:
Ing. Parčíšová

Dňa: 10.02.2022
Štiavnik

Vec:

P O Z V Á N K A

Starosta obce Štiavnik, Ing. Štefan Vároš podľa § 13 ods.4 písm. a) zákona č. 369/1990 Zb. o obecnom zriadení v znení neskorších predpisov

z v o l á v a
20. riadne zasadnutie
Obecného zastupiteľstva obce Štiavnik,

ktoré sa bude konať dňa

14.02. 2022 /v pondelok/ o 18:00 hod.
v Súkromnom centre voľného času

Návrh programu :

1. Otvorenie zasadnutia obecného zastupiteľstva
2. Určenie zapisovateľky a overovateľov zápisnice
3. Zloženie sľubu náhradníka na uvoľnený mandát poslanca OZ vo volebnom Obvode č. 3
4. Schválenie programu zasadnutia OZ
5. Informácia starostu obce o plnení úloh
6. Schválenie bytovej komisie
7. Schválenie Komisie na ochranu Verejného záujmu a zároveň Mandátovej Komisie
8. Stanovisko Mandátovej komisie
9. Schválenie spoluúčasti obce na financovaní projektu: Mechanicko-biologická úprava zmesových komunálnych odpadov v obci Štiavnik
10. Správa o kontrolnej činnosti HK obce za rok 2021
11. RO č. 7/2021
12. Schválenie odpredaja nehnuteľného majetku obce, parc.č. CKN 2607/7, 2607/3 a 2606/1 pre pána Emila Gablíka, Štiavnik z dôvodu hodného osobitného zreteľa
13. Žiadosti
14. Rôzne
15. Záver

1/2



OBEC ŠTIAVNIK

Obecný úrad 1350
013 55 Štiavnik

UPOZORNENIE:

V súvislosti s pretrvávajúcou krízovou situáciou súvisiacou so šírením nákazy COVID-19 žiadame prítomných, aby mali v interiery prekryté horné dýchacie cesty respirátorom FFP2 (KN95 alebo N95) bez výdychového ventilu, dodržiavali protiepidemiologické opatrenia a dvojmetrový odstup.



.....
Ing. Štefan Vároš
starosta obce

Vyvesené: 10.02. 2022

Zvesené:

PREZENČNÁ LISTINA

*z 20. riadneho zasadnutia
Obecného zastupiteľstva obce Štiavnik,
konaného dňa 14.02.2022*

1. p. BAVLNA Jozef	✓
2. Mgr. BELKOVÁ Mária	✓
3. p. FAJBÍK Štefan	✓
4. Bc. GLONEK Jozef	✓
5. p. HARVANEK Štefan	✓
6. PaedDr. HUJO Peter	✓
7. Bc. KUCIAK Jaroslav	✓
8. Ing. KUCIAK Juraj	✓
9. p. MIŠUTKA Milan	ospravedlnený	
10. p. STRÁSKY Marián	✓
11. p. VÁROŠ Miroslav	✓
Starosta obce: Ing. VÁROŠ Štefan	✓
HK obce: Bc. ŠIPKOVÁ Jozefína	✓

Ing. Silvia Parčíšová

SLUB POSLANCA OBECNÉHO ZASTUPITELSTVA V ŠTIAVNIKU

§ 26 zákona SNR č. 369/1990 Z.z.

„Ja, Marián Strásky, nar. _____ bytom Štiavnik _____,
sľubujem na svoju česť a svedomie, že budem riadne plniť
svoje povinnosti, ochraňovať záujmy obce, dodržiavať
Ústavu Slovenskej republiky, ústavné zákony, zákony
a ostatné všeobecne záväzné právne predpisy, a pri výkone
svojej funkcie poslanca Obecného zastupiteľstva ich budem
uplatňovať podľa svojho najlepšieho vedomia a svedomia.“

V Štiavniku, dňa 14.02.2022

.....


podpis

Stanovisko Mandátovej komisie

Po preskúmaní skutočností a overení dokladov Mandátna komisia **konštatuje**, že náhradník na poslanca, pán Marián Strásky, bytom Štiavnik 833, 013 55 Štiavnik zložil sľub poslanca a nevykonáva inú funkciu nezlučiteľnú s funkciou poslanca obecného zastupiteľstva, takže spĺňa všetky náležitosti pre výkon poslanca Obecného zastupiteľstva v Štiavniku.

V Štiavniku, dňa 14.02. 2022.

pán Marián Strásky 

PeaDr. Peter Hujo 

Bc. Jaroslav Kuciak 



O B E C Š T I A V N I K
HLAVNÝ KONTROLÓR OBCE
013 55 Štiavnik 1 350

Materiál na rokovanie obecného zastupiteľstva
Obecné zastupiteľstvo v Štiavniku

Správa
o kontrolnej činnosti hlavnej kontrolórky obce Štiavnik
za rok 2021

Predkladá:

Bc. Jozefína Šipková
Hlavná kontrolórka

Materiál obsahuje:

1. Návrh na uznesenie
2. Dôvodovú správu

Vypracoval:

Bc. Jozefína Šipková
Hlavná kontrolórka

Predložené dňa: 10.02.2022

1. Návrh na uznesenie

Obecné zastupiteľstvo po prerokovaní predloženého materiálu:

Berie na vedomie:

Správu o kontrolnej činnosti hlavnej kontrolórky za rok 2021

2. Dôvodová správa

V zmysle § 18 f, ods. 1 písm. e) zákona SNR č. 369/1990 Zb. o obecnom zriadení v znení neskorších predpisov je povinnosťou hlavného kontrolóra obce predložiť obecnému zastupiteľstvu najmenej raz ročne správu o kontrolnej činnosti a to do 60 dní po uplynutí kalendárneho roka.

S p r á v a

o kontrolnej činnosti hlavného kontrolóra obce Štiavnik za rok 2021

Kontrolný proces je neoddeliteľnou súčasťou štruktúry riadenia samosprávy Obce Štiavnik a jeho hospodárenia s verejnými prostriedkami. Spoľahlivé a efektívne fungovanie kontrolného systému v obci môže plniť jej základný cieľ a to včas odhaľovať odchýlky od platných noriem, prijímať účinné opatrenia a tým chrániť hospodárnosť, účelovosť, efektívnosť, transparentnosť a dôveryhodnosť využívania verejných prostriedkov.

Správu o kontrolnej činnosti predkladám v súlade s ustanoveniami § 18f ods. 1 písm. e) zákona č. 369/1990 Zb. o obecnom zriadení v platnom znení.

Hlavná kontrolórka v priebehu hodnoteného obdobia vykonávala kontrolnú činnosť, rozsah ktorej jej vyplýva z príslušných ustanovení zákona č. 369/1990 Zb. o obecnom zriadení v platnom znení; túto vykonávala podľa plánu kontrolnej činnosti na 1. a 2. polrok 2021, ktoré boli schválené uznesením obecného zastupiteľstva Obce Štiavnik.

Kontrolná činnosť v roku 2021 bola zameraná na:

- ✓ výkon kontrolnej činnosti podľa schválených plánov
- ✓ výkon inej odbornej činnosti
- ✓ ostatné činnosti

VÝKON KONTROLNEJ ČINNOSTI

1. Kontrola personálnej a mzdovej agendy zamestnancov Obce Štiavnik.

Hlavná kontrolórka sa pri kontrole mzdových dokladov a dokumentov ku mzdám zamerala na ich kompletnosť a správnosť smerom k dodržiavaniu všeobecne záväzných právnych noriem, platných interných postupov, zásad a smerníc.

Kontrole boli predložené nasledovné doklady týkajúce sa miezd – dochádzka, podklady pre vyplatenie odmien zamestnancom, dohodárom, rekapitulácie miezd a výplatné listiny za jednotlivé mesiace a interné účtovné doklady, všetko za obdobie rok 2020.

- ✓ Kontrolou neboli zistené nedostatky.

2. Kontrola príjmov miestneho poplatku za komunálne odpady a drobné stavebné odpady fyzických a právnických osôb v roku 2020 – náhodný výber.

Poplatky za komunálne odpady a drobné stavebné odpady boli v roku 2020 vyrubované v zmysle zákona 582/2004 Z.z. o miestnych daniach a miestnom poplatku za komunálne odpady a drobné stavebné odpady v znení neskorších predpisov a VZN obce Štiavnik č.8/2019 o poplatku za komunálne odpady a drobné stavebné odpady. Príjmy z poplatkov za komunálne odpady a drobné stavebné odpady sú účtovne a vedené osobitne, ako aj následné výdavky súvisiace s vývozom komunálneho odpadu nakoľko povinnosťou obce v zmysle §81 ods.12 zákona 79/2015 o odpadoch a o zmene a doplnení niektorých zákonov je obec viazaná výnos miestneho poplatku za komunálne odpady a drobné stavebné odpady výlučne použiť na zber, prepravu, zhodnocovanie a zneškodňovanie komunálnych odpadov a drobných stavebných odpadov.

- ✓ kontrolou neboli zistené nedostatky.

3. Kontrola evidencie, výberu a účtovania príspevku na čiastočnú úhradu nákladov na činnosť v rozpočtovej organizácii ZŠ s MŠ Štiavnik za rok 2020.

Pri kontrole neboli zistené porušenia všeobecných právnych predpisov a príslušných interných noriem. Kontrolou príjmového účtu organizácie náhodným výberom neboli zistené nezrovnalosti.

✓ Kontrolou neboli zistené nedostatky.

4. Kontrola plnenia uznesení Obecného zastupiteľstva Obce Štiavnik schválených v 1.polroku 2021.

Rokovania obecného zastupiteľstva prebehli v súlade s §12 zák.č.369/1990 Zb. Uznesenia prijaté na týchto rokovaníach boli vecne správne. Odsúhlasené boli potrebným kvórom hlasov a v súlade s rozpočtom, potrebami obce Štiavnik a boli podpísané starostom obce po ich schválení v súlade so zákonom č.369/1990 o obecnom zriadení v znení neskorších predpisov. Obecné zastupiteľstvá za kontrolované obdobie boli zvolané a vedené v súlade s §13 ods.(4) zák. č. 369/1990 Zb. v znení neskorších predpisov.

✓ Kontrolou neboli zistené nedostatky.

5. Kontrola pridelovanie obecných bytov a preverenie aktuálnosti podmienok a kritérií, na základe ktorých Obec Štiavnik prideluje byty.

Kontrola bola realizovaná kontrolou dokladov a to nasledovných: žiadosti záujemcov o byty, nájomné zmluvy k bytom. Ku kontrole boli predložené všetky nájomné zmluvy aj so žiadosťami o nájom bytu k bytovým domom.

✓ Z kontroly pridelovania nájomných bytov vyplynuli nedostatky, ktoré boli uvedené v kontrolných zisteníach.

6. Kontrola financovania škôl a školských zariadení v zriaďovateľskej pôsobnosti obce.

Obec financovala oblasť školstva z vlastných zdrojov a zdrojov ŠR. Hlavným zdrojom financovania samosprávnych kompetencií bol výnos dane z príjmov fyzických osôb. Zdrojom financovania prenesených kompetencií bol ŠR prostredníctvom transferu príslušného okresného úradu. Do schváleného rozpočtu obce boli zahrnuté aj vlastné príjmy školy. Rozpočet obce zahŕňal aj finančné vzťahy štátu k rozpočtu obce a rozpočet príjmov a výdavkov rozpočtovej organizácie, čím obec postupovala v súlade s ustanovením § 4 ods. 3 a ods. 4 zákona č. 583/2004 Z. z.

✓ Kontrolou neboli zistené nedostatky.

VÝKON INEJ ODBORNEJ ČINNOSTI

Medzi úlohy hlavného kontrolóra podľa ust. § 18f ods. 1 písm. c) zákona o obecnom zriadení patrí okrem iného aj spracovanie odborných stanovísk. V súlade s citovaným ustanovením zákona som vypracovala a predložila obecnému zastupiteľstvu:

- Správu o kontrolnej činnosti hlavnej kontrolórky Obce Štiavnik za rok 2020
- Stanovisko k Záverečného účtu Obce Štiavnik za rok 2020
- Stanovisko hlavnej kontrolórky k návrhu rozpočtu Obce Štiavnik na rok 2022 a roky 2023-2024

OSTATNÉ ČINNOSTI HK

- Účasť na rokovaníach obecného zastupiteľstva.
- účasť na pravidelných vzdelávacích aktivitách, individuálne vzdelávanie, aktivity v rámci Združenia hlavných kontrolórov SR, Žilinskej sekcii ZHK SR

ZÁVER

Rok 2021 bol spojený s krízovou situáciou spôsobenou ochorením COVID-19 t.j. vyhlasovaním mimoriadnych situácií, núdzového stavu, alebo výnimočného stavu so strany štátu, čo navyše zamestnávalo samosprávy a obmedzovalo ich plnohodnotnú činnosť vrátane vykonávania kontrolnej činnosti. Napriek uvedeným komplikáciám bola kontrolná činnosť vykonávaná a boli hlavnou kontrolorkou obce splnené všetky zákonné povinnosti vo vzťahu k dodržiavaniu § 18 f zákona o obecnom zriadení č. 369/1990 Zb. o obecnom zriadení v znení neskorších predpisov, s prihliadnutím na rozsah určeného úväzku.

V Štiavniku, 10. 02. 2022

Bc. Jozefína Šipková
hlavný kontrolór obce

Vzate na vedomie Obecným zastupitelstvom Štiavnik dňa. 14.02.2022 – č. uznesenia:/2022

Spracovala: Mgr. Edita Mistríková

Predkladá: Ing. Štefan Vároš, starosta obce



ktorým sa upravuje rozpočet Obce Štiavnik na rok 2021
zo dňa 30. decembra 2021

Rozpočtové opatrenie č. 07/2021



Obec ŠTIAVNÍK

Uznesenie Obecného zastupiteľstva Štiavnik
k rozpočtovému opatreniu č. 07/2021,
zo dňa 30. decembra 2021
ktorým sa upravuje Rozpočet obce Štiavnik na rok 2021

Obecné zastupiteľstvo Štiavnik uznesením č./2021

berie na vedomie

zmenu Rozpočtu obce Štiavnik na rok 2021 rozpočtovým opatrením č. 07/2021, a to:
zvyšenie príjmov o 51 467,80 €
zvyšenie výdavkov o 11 308,43 €

v zmysle Dodatku č. 1 (zo dňa 24.09.2012) k Zásadám č. 3/2011 o hospodárení s finančnými prostriedkami Obce Štiavnik.

Ing. Stefan Város
starosta obce

REKAPITULÁCIA ÚPRAV ROZPOČTU OBCE NA ROK 2021
po 7. rozpočtovom opatrení - 30.12.2021

PRÍJMY OBCE	Rozpočet obce na rok 2021 v €									
	Pôvodný	Upravený							7.RO - 30.12.2021	
		1.RO (26.3.2021)	2.RO (7.5.2021)	3.RO (25.6.2021)	4.RO (30.8.2021)	5.RO (29.10.2021)	6.RO (15.12.2021)	perie n. ved.	schvaľuje	Rozpočet po 6.RO
Bežné príjmy	2 905 811,66	3 021 864,09	3 091 459,98	3 118 661,82	3 144 325,66	3 197 104,34	3 282 620,98	65 788,07	0,00	3 348 409,05
Kapitálové príjmy	0	0,00	4 900,00	6 185,98	6 185,98	8 160,48	8 160,48	0,00	0,00	8 160,48
Finančné operácie	682 188,34	854 681,33	871 098,13	913 392,73	1 198 923,21	1 198 923,21	825 123,25	-14 320,27	0,00	810 802,98
PRÍJMY SPOLU	3 588 000,00	3 876 545,42	3 962 558,11	4 036 954,55	4 349 434,85	4 402 213,53	4 115 904,71	51 467,80	0,00	4 167 372,51

VÝDAVKY OBCE	Rozpočet obce na rok 2021 v €									
	Pôvodný	Upravený							7.RO - 30.12.2021	
		1.RO (26.3.2021)	2.RO (7.5.2021)	3.RO (25.6.2021)	4.RO (30.8.2021)	5.RO (29.10.2021)	6.RO (15.12.2021)	perie n. ved.	schvaľuje	Rozpočet po 6.RO
Bežné výdavky	2 604 339,02	2 762 579,27	2 839 731,96	2 874 728,40	2 900 392,24	2 951 965,20	2 965 132,69	13 593,67	0,00	2 978 726,36
Kapitálové výdavky	770 123,31	900 428,48	909 288,48	948 688,48	1 014 088,48	1 026 997,00	833 961,03	-2 297,24	0,00	831 663,79
Finančné operácie	213 537,67	213 537,67	213 537,67	213 537,67	213 537,67	213 537,67	213 537,67	12,00	0,00	213 549,67
VÝDAVKY SPOLU	3 588 000,00	3 876 545,42	3 962 558,11	4 036 954,55	4 128 018,39	4 192 499,87	4 012 631,39	11 308,43	0,00	4 023 939,82

Ing. Štefan Vároš
starosta obce

Rozpočet obce Stavník pre rok 2021 po 7. rozpočtovom opatrení zo dňa 30.12.2021

P prvok/číslo		EK ukazovateľ		Rozpočet obce na rok 2021						Úpravy rozpočtu		Rozpočet obce na rok 2021				OZ
				Pôvodný rozpočet	1. RO 26.3.2021	2. RO 7.5.2021	3. RO 25.6.2021	4. RO 30.8.2021	5. RO 29.10.2021	6. RO 15.12.2021	V rámci 7. RO z 30.12.2021	Suma	text	po 7. RO - 30.12.2021	bežný	
PRÍJMOVÝ ROZPOČET:				3 588 000,00	3 876 545,42	3 962 558,11	4 036 954,55	4 349 434,85	4 402 213,53	4 115 904,71	51 467,80		3 348 409,05	8 160,48	810 802,98	4 167 372,51
Bežné príjmy obce				2 905 811,66	3 021 864,09	3 091 459,98	3 118 661,82	3 144 325,66	3 197 104,34	3 282 620,98			3 348 409,05	0	0	3 348 409,05
100 Daňové príjmy				1 491 710,26	1 491 710,26	1 516 448,26	1 516 448,26	1 516 448,26	1 516 448,26	1 554 000,00	22 566,67		1 576 566,67			1 576 566,67
200 Nedaňové príjmy				375 773,64	375 773,64	380 236,14	388 830,48	393 287,21	407 334,65	416 837,03	14 808,05		431 645,08			431 645,08
Nedaňové príjmy RO																
300 Granty a transfery				1 038 327,76	1 154 380,19	1 194 775,58	1 213 383,08	1 234 590,09	1 273 321,43	1 311 783,95	28 413,35		1 340 197,30			1 340 197,30
kapitálové príjmy obce				0	0	0,00	4 900,00	6 185,98	6 185,98	8 160,48		0	8 160,48	0,00	0,00	8 160,48
200 Nedaňové príjmy (napr. z predaja majetku)							500,00	1 785,98	1 785,98	3 760,48			3 760,48			3 760,48
300 Granty a transfery				0	0	0	4 400,00	4 400,00	4 400,00	4 400,00			4 400,00			4 400,00
Finančné operácie				682 188,34	854 681,33	871 098,13	913 392,73	1 198 923,21	1 198 923,21	825 123,25		0,00	0,00	0,00	810 802,98	810 802,98
400 Príjmové finančné operácie				682 188,34	774 376,16	740 792,96	783 087,56	1 068 618,04	1 068 618,04	694 818,08		-14 320,27			680 497,81	680 497,81
Príj.m.finan.operácie RO																
500 Prijaté úvery, návratné finančné výpom				130 305,17	130 305,17	130 305,17	130 305,17	130 305,17	130 305,17	130 305,17				130 305,17	130 305,17	
VÝDAKOVÝ ROZPOČET:				3 588 000,00	3 876 545,42	3 962 558,11	4 036 954,55	4 128 018,39	4 192 499,87	4 012 631,39	11 308,43		2 978 726,36	831 663,79	213 549,67	4 023 939,82
1 Plánovanie, manažment a kont				354 055,00	354 055,00	391 750,00	391 044,34	405 332,89	405 923,95	404 101,22			361 956,80	30 671,25	0,00	392 628,05
1 Riadenie obce				48 982,00	48 982,00	51 172,00	51 172,00	69 172,00	69 171,89	67 171,89			30 681,89	25 871,25	0,00	56 553,14
1 Vykonné riadenie OčÚ				2 860,40	2 860,40	2 860,40	2 860,40	2 860,40	2 860,40	2 860,40			2 860,40	0,00	0,00	2 860,40
600 Bežné výdavky				2 860,40	2 860,40	2 860,40	2 860,40	2 860,40	2 860,40	2 860,40			2 860,40			2 860,40
2 Strategické plánovanie a projekty				31 560,00	31 560,00	33 750,00	33 750,00	51 750,00	51 750,00	49 750,00			13 260,00	25 871,25	0,00	39 131,25
600 Bežné výdavky				12 000,00	12 000,00	15 260,00	15 260,00	15 260,00	15 260,00	13 260,00			13 260,00			13 260,00
700 Kapitálové výdavky				19 560,00	19 560,00	18 490,00	18 490,00	36 490,00	36 490,00	36 490,00	-10 618,75	zniženie KV		25 871,25	0,00	25 871,25
3 Kontrolná činnosť				11 500,00	11 500,00	11 500,00	11 500,00	11 500,00	11 500,00	11 500,00			11 500,00	0,00	0,00	11 500,00
600 Bežné výdavky				11 500,00	11 500,00	11 500,00	11 500,00	11 500,00	11 500,00	11 500,00			11 500,00			11 500,00
4 Audit				3 061,60	3 061,60	3 061,60	3 061,60	3 061,60	3 061,49	3 061,49			3 061,49	0,00	0,00	3 061,49
600 Bežné výdavky				3 061,60	3 061,60	3 061,60	3 061,60	3 061,60	3 061,49	3 061,49			3 061,49			3 061,49
2 Činnosť volených orgánov obce				21 000,00	21 000,00	21 000,00	21 000,00	21 000,00	21 000,00	21 000,00			21 000,00	0,00	0,00	21 000,00
600 Bežné výdavky				21 000,00	21 000,00	21 000,00	21 000,00	21 000,00	21 000,00	21 000,00			21 000,00			21 000,00
3 Činnosť obecného úradu				277 960,00	277 960,00	313 465,00	312 759,34	310 047,89	309 639,06	310 416,33			303 471,72	4 800,00	0,00	308 271,72
1 Výchov administratívny				260 660,00	260 660,00	288 765,00	288 059,34	282 722,66	282 313,83	282 313,83			280 169,22	0,00	0,00	280 169,22
600 Bežné výdavky				260 660,00	260 660,00	288 765,00	288 059,34	282 722,66	282 313,83	282 313,83			280 169,22			280 169,22
2 Vzdelávanie zamestnancov				2 000,00	2 000,00	2 000,00	2 000,00	2 000,00	2 000,00	2 000,00			2 000,00	0,00	0,00	2 000,00
600 Bežné výdavky				2 000,00	2 000,00	2 000,00	2 000,00	2 000,00	2 000,00	2 000,00			2 000,00			2 000,00
3 Prevádzka budovy OčÚ				9 000,00	9 000,00	12 000,00	12 000,00	14 225,23	14 225,23	15 002,50			15 002,50	0,00	0,00	15 002,50
600 Bežné výdavky				9 000,00	9 000,00	12 000,00	12 000,00	14 225,23	14 225,23	15 002,50			15 002,50			15 002,50
4 Služobné osobné autá				6 300,00	6 300,00	10 700,00	10 700,00	11 100,00	11 100,00	11 100,00			6 300,00	4 800,00	0,00	11 100,00
600 Bežné výdavky				6 300,00	6 300,00	6 300,00	6 300,00	6 300,00	6 300,00	6 300,00			6 300,00			6 300,00
700 Kapitálové výdavky				0,00	0,00	4 400,00	4 400,00	4 800,00	4 800,00	4 800,00			0,00	4 800,00	0,00	4 800,00
4 Členstvo v organizáciách a združenia				2 412,67	2 412,67	2 412,67	2 412,67	2 412,67	2 412,67	1 812,67			1 812,67	0,00	0,00	1 812,67
600 Bežné výdavky				2 412,67	2 412,67	2 412,67	2 412,67	2 412,67	2 412,67	1 812,67			1 812,67			1 812,67
5 Propagácia a prezentácia obce				3 700,33	3 700,33	3 700,33	3 700,33	3 700,33	3 700,33	3 700,33			4 990,52	0,00	0,00	4 990,52
600 Bežné výdavky				3 700,33	3 700,33	3 700,33	3 700,33	3 700,33	3 700,33	3 700,33			4 990,52			4 990,52
2 Služby občanom				84 355,05	84 369,53	91 962,42	133 212,07	165 998,67	165 664,06	170 049,40	1 290,19		95 219,66	79 875,65	0,00	175 095,31
1 Administratívne služby obce				47 973,89	47 988,37	50 541,26	53 426,91	55 404,12	54 709,56	54 458,48			54 732,73	0,00	0,00	54 732,73

bmv.

bmv.

bmv.

bmv.

bmv.

bmv.

bmv.

bmv.

bmv.

bmv.

P	pp	prvok	EK	ukazovateľ	Rozpočet obce na rok 2021						Úpravy rozpočtu		Rozpočet obce na rok 2021				OZ			
					Pôvodný rozpočet	1. RO 26.3.2021	2. RO 7.5.2021	3. RO 25.6.2021	4. RO 30.8.2021	5. RO 29.10.2021	6. RO 15.12.2021	Suma	text	bežný	kapitálový	FO		Spolu		
85				2	Autobus	5 000,00	5 000,00	5 000,00	5 000,00	11 000,00	14 000,00	14 500,00			14 723,96	0,00	0,00	0,00	14 723,96	bnv.
86					600 Bežné výdavky	5 000,00	5 000,00	5 000,00	5 000,00	11 000,00	14 000,00	14 500,00	223,96	presun	14 723,96	0,00	0,00	0,00	14 723,96	bnv.
87				3	Iveco	10 000,00	10 000,00	10 000,00	10 000,00	10 000,00	10 000,00	10 000,00			10 000,00	0,00	0,00	0,00	10 000,00	bnv.
88					600 Bežné výdavky	10 000,00	10 000,00	10 000,00	10 000,00	10 000,00	10 000,00	10 000,00			10 000,00	0,00	0,00	0,00	10 000,00	bnv.
89				4.	Báger Kubota	2 500,00	2 500,00	2 500,00	2 500,00	2 500,00	2 500,00	2 000,00			2 000,00	0,00	0,00	0,00	2 000,00	bnv.
90					600 Bežné výdavky	2 500,00	2 500,00	2 500,00	2 500,00	2 500,00	2 500,00	2 000,00			2 000,00	0,00	0,00	0,00	2 000,00	bnv.
91					700 Kapitálové výdavky	0,00	0,00	0,00	0,00	0,00	0,00	0,00			0,00	0,00	0,00	0,00	0,00	bnv.
92				5	Odpadové hospodárstvo	160 405,97	160 405,97	160 405,97	160 405,97	162 695,27	161 385,75	132 210,78			121 728,34	10 470,00	0,00	0,00	132 198,34	bnv.
93				1	Zber a odvoz odpadu	151 405,97	151 405,97	151 405,97	151 405,97	153 695,27	153 695,27	124 519,30			114 036,86	10 470,00	0,00	0,00	124 506,86	bnv.
94					600 Bežné výdavky	110 710,00	110 710,00	110 710,00	110 710,00	112 999,30	112 999,30	112 999,30	1 037,56		114 036,86	0,00	0,00	114 036,86	bnv.	
95					700 Kapitálové výdavky	40 695,97	40 695,97	40 695,97	40 695,97	40 695,97	40 695,97	11 520,00	-1 050,00	zniženie KV	0,00	10 470,00	0,00	0,00	10 470,00	bnv.
96				2	Zneškodňovanie odpadu	6 000,00	6 000,00	6 000,00	6 000,00	6 000,00	6 000,00	6 000,00			6 000,00	0,00	0,00	6 000,00	bnv.	
97					600 Bežné výdavky	6 000,00	6 000,00	6 000,00	6 000,00	6 000,00	6 000,00	6 000,00			6 000,00	0,00	0,00	6 000,00	bnv.	
98				3	Odvedenie povrchových vôd	3 000,00	3 000,00	3 000,00	3 000,00	3 000,00	3 000,00	1 691,48			1 691,48	0,00	0,00	1 691,48	bnv.	
99					600 Bežné výdavky	3 000,00	3 000,00	3 000,00	3 000,00	3 000,00	1 691,48	1 691,48			1 691,48	0,00	0,00	1 691,48	bnv.	
100					700 Kapitálové výdavky	0,00	0,00	0,00	0,00	0,00	0,00	0,00			0,00	0,00	0,00	0,00	bnv.	
101				6	Prostredie pre život	159 465,48	163 198,01	179 614,81	179 614,81	179 614,81	179 972,94	165 473,30			155 473,30	10 000,00	0,00	0,00	165 473,30	bnv.
102				1	Verejné priestranstvá	130 765,48	134 498,01	150 914,81	150 914,81	150 914,81	151 272,94	133 773,30			123 773,30	10 000,00	0,00	0,00	133 773,30	bnv.
103					Regionálna zamestnanosť	19 781,48	23 514,01	39 930,81	39 930,81	39 930,81	38 656,94	21 157,30			21 157,30	0,00	0,00	21 157,30	bnv.	
104					600 Bežné výdavky	19 781,48	23 514,01	39 930,81	39 930,81	39 930,81	38 656,94	21 157,30			21 157,30	0,00	0,00	21 157,30	bnv.	
105				2	Úprava verejných priestranstiev	110 984,00	110 984,00	110 984,00	110 984,00	110 984,00	112 616,00	112 616,00			102 616,00	10 000,00	0,00	0,00	112 616,00	bnv.
106					600 Bežné výdavky	100 984,00	100 984,00	100 984,00	100 984,00	100 984,00	102 616,00	102 616,00			102 616,00	0,00	0,00	102 616,00	bnv.	
107					700 Kapitálové výdavky	10 000,00	10 000,00	10 000,00	10 000,00	10 000,00	10 000,00	0,00			0,00	10 000,00	0,00	0,00	10 000,00	bnv.
108				2	Verejné osvetlenie	27 200,00	27 200,00	27 200,00	27 200,00	27 200,00	27 200,00	30 200,00			30 200,00	0,00	0,00	30 200,00	bnv.	
109					600 Bežné výdavky	27 200,00	27 200,00	27 200,00	27 200,00	27 200,00	27 200,00	30 200,00			30 200,00	0,00	0,00	30 200,00	bnv.	
110				3	Vodné zdroje	1 500,00	1 500,00	1 500,00	1 500,00	1 500,00	1 500,00	1 500,00			1 500,00	0,00	0,00	1 500,00	bnv.	
111					600 Bežné výdavky	1 500,00	1 500,00	1 500,00	1 500,00	1 500,00	1 500,00	1 500,00			1 500,00	0,00	0,00	1 500,00	bnv.	
112				7	Byvanie a občianska vybavenosť	101 552,16	101 552,16	101 552,16	101 552,16	101 552,16	101 552,16	101 688,01			47 471,89	0,00	42 216,12	89 688,01	bnv.	
113				1	Bytový dom Štávaník 1070 (5 bytov)	5 071,56	5 071,56	5 071,56	5 071,56	5 071,56	5 071,56	5 071,56			1 453,24	0,00	3 618,32	5 071,56	bnv.	
114					600 Bežné výdavky	1 453,24	1 453,24	1 453,24	1 453,24	1 453,24	1 453,24	1 453,24			1 453,24	0,00	0,00	1 453,24	bnv.	
115					800 Výdavkové operácie	3 618,32	3 618,32	3 618,32	3 618,32	3 618,32	3 618,32	3 618,32			0,00	3 618,32	0,00	3 618,32	bnv.	
116				2	Bytový dom Štávaník 1310 (16+7 bytov)	18 729,36	18 729,36	18 729,36	18 729,36	18 729,36	18 729,36	17 466,32			7 111,98	0,00	0,00	7 111,98	bnv.	
117					600 Bežné výdavky	18 729,36	18 729,36	18 729,36	18 729,36	18 729,36	17 466,32	-10 354,34			7 111,98	0,00	0,00	7 111,98	bnv.	
118				3	Bytový dom Štávaník 1330 (40 bytov)	38 667,00	38 667,00	38 667,00	38 667,00	38 667,00	38 667,00	39 930,04			25 154,34	0,00	16 130,04	41 284,38	bnv.	
119					600 Bežné výdavky	22 536,96	22 536,96	22 536,96	22 536,96	22 536,96	23 800,00	1 354,34			25 154,34	0,00	0,00	25 154,34	bnv.	
120					800 Výdavkové operácie	16 130,04	16 130,04	16 130,04	16 130,04	16 130,04	16 130,04	0,00			0,00	16 130,04	0,00	16 130,04	bnv.	
121				4	Bytový dom Štávaník 1340 (20 bytov)	24 770,16	24 770,16	24 770,16	24 770,16	24 770,16	24 770,16	24 906,01			6 993,17	0,00	14 912,84	21 906,01	bnv.	
122					600 Bežné výdavky	9 857,32	9 857,32	9 857,32	9 857,32	9 857,32	9 993,17	-3 000,00			6 993,17	0,00	0,00	6 993,17	bnv.	
123					800 Výdavkové operácie	14 912,84	14 912,84	14 912,84	14 912,84	14 912,84	14 912,84	0,00			0,00	14 912,84	0,00	14 912,84	bnv.	
124				5	Bytový dom Štávaník 1370 (7 bytov)	14 314,08	14 314,08	14 314,08	14 314,08	14 314,08	14 314,08	14 314,08			6 759,16	0,00	7 554,92	14 314,08	bnv.	
125					600 Bežné výdavky	6 759,16	6 759,16	6 759,16	6 759,16	6 759,16	6 759,16	6 759,16			6 759,16	0,00	0,00	6 759,16	bnv.	
126					700 Kapitálové výdavky	0,00	0,00	0,00	0,00	0,00	0,00	0,00			0,00	0,00	0,00	0,00	bnv.	
126					800 Výdavkové operácie	7 554,92	7 554,92	7 554,92	7 554,92	7 554,92	7 554,92	0,00			0,00	7 554,92	0,00	7 554,92	bnv.	

p	PP prvok/KK	EK	ukazovateľ	Rozpočet obce na rok 2021						Úpravy rozpočtu		Rozpočet obce na rok 2021				OZ
				Pôvodný rozpočet	1. RO 26.3.2021	2. RO 7.5.2021	3. RO 25.6.2021	4. RO 30.8.2021	5. RO 29.10.2021	6. RO 15.12.2021	Suma	text	bežný	kapitálový	FO	
127			6 Výstavba nových bytov	0,00	0,00	0,00	0,00	0,00	0,00	0,00	0,00	0,00	0,00	0,00	0,00	
128			600 Bežné výdavky	0,00	0,00	0,00	0,00	0,00	0,00	0,00	0,00	0,00	0,00	0,00	0,00	
129			700 Kapitálové výdavky	0,00	0,00	0,00	0,00	0,00	0,00	0,00	0,00	0,00	0,00	0,00	0,00	
130			800 Výdavkové operácie	0,00	0,00	0,00	0,00	0,00	0,00	0,00	0,00	0,00	0,00	0,00	0,00	
131			8 Šport	29 700,00	29 700,00	29 700,00	29 700,00	29 700,00	29 700,00	24 700,00						
132			1 Grantová podpora športu	20 200,00	20 200,00	20 200,00	20 200,00	20 200,00	20 200,00	20 200,00						
133			600 Bežné výdavky	20 200,00	20 200,00	20 200,00	20 200,00	20 200,00	20 200,00	20 200,00						
134			700 Kapitálové výdavky	0,00	0,00	0,00	0,00	0,00	0,00	0,00						
135			2 Obecné športoviská	7 000,00	7 000,00	7 000,00	7 000,00	7 000,00	7 000,00	2 000,00						
136			600 Bežné výdavky	2 000,00	2 000,00	2 000,00	2 000,00	2 000,00	2 000,00	2 000,00						
137			700 Kapitálové výdavky	5 000,00	5 000,00	5 000,00	5 000,00	5 000,00	5 000,00	0,00						
138			3 Lyžiarsky vlek	2 000,00	2 000,00	2 000,00	2 000,00	2 000,00	2 000,00	2 000,00						
139			600 Bežné výdavky	2 000,00	2 000,00	2 000,00	2 000,00	2 000,00	2 000,00	2 000,00						
140			4 Stolnotenisový oddiel	500,00	500,00	500,00	500,00	500,00	500,00	500,00						
141			600 Bežné výdavky	500,00	500,00	500,00	500,00	500,00	500,00	500,00						
142			9 Vzdelávanie	1 346 500,00	1 417 987,29	1 422 985,29	1 437 785,29	1 455 149,29	1 507 846,11	1 543 055,53						
143			1 Základná škola	871 500,00	872 778,69	872 778,69	870 778,69	888 142,69	927 485,59	951 691,25						
144			600 Bežné výdavky	871 500,00	872 778,69	872 778,69	870 778,69	888 142,69	927 485,59	951 691,25	13 022,77	ZŠ	968 925,39	0,00	0,00	968 925,39
145											4 211,37	obec-spoluf.pr.	968 925,39	0,00	0,00	968 925,39
146			700 Kapitálové výdavky	0,00	0,00	0,00	0,00	0,00	0,00	0,00						
147			2 Materská škola	217 000,00	217 000,00	217 000,00	217 000,00	217 000,00	217 000,00	223 252,00						
148			600 Bežné výdavky	217 000,00	217 000,00	217 000,00	217 000,00	217 000,00	218 820,00	223 252,00						
149			3 Školská jedáleň	205 000,00	275 208,60	280 206,60	285 206,60	285 206,60	295 216,52	301 728,28						
150			600 Bežné výdavky	205 000,00	275 208,60	275 226,60	275 826,60	275 826,60	285 836,52	292 348,28						
151																
152			700 Kapitálové výdavky	0,00	0,00	4 980,00	9 380,00	9 380,00	9 380,00	9 380,00	2 580,00					
153			4 Centrum voľného času	53 000,00	53 000,00	53 000,00	53 000,00	53 000,00	53 000,00	53 000,00						
154			600 Bežné výdavky	53 000,00	53 000,00	53 000,00	53 000,00	53 000,00	53 000,00	53 000,00						
155			5 Školský klub detí	0,00	0,00	0,00	11 800,00	11 800,00	13 324,00	13 384,00						
156			600 Bežné výdavky	0,00	0,00	0,00	11 800,00	11 800,00	13 324,00	13 384,00						
157			10 Sociálne služby	337 500,00	338 235,95	338 235,95	342 387,40	342 463,90	342 614,90	351 310,65						
158			1 Domov dôchodcov	333 500,00	334 160,00	334 160,00	338 210,00	338 210,00	338 210,00	346 956,75						
159			600 Bežné výdavky	322 174,45	322 834,45	322 834,45	326 884,45	326 884,45	326 884,45	335 631,20	7 241,60					
160			800 Výdavkové operácie	11 325,55	11 325,55	11 325,55	11 325,55	11 325,55	11 325,55	11 325,55						
161			2 Pomoc občanom v hmotnej a sociáln	4 000,00	4 075,95	4 075,95	4 177,40	4 253,90	4 404,90	4 353,90						
162			1 Pochovanie bezprístrešných obča	1 000,00	1 000,00	1 000,00	1 000,00	1 000,00	1 000,00	1 000,00						
163			600 Bežné výdavky	1 000,00	1 000,00	1 000,00	1 000,00	1 000,00	1 000,00	1 000,00						
164			2 Jednorázové sociálne výpomoc	3 000,00	3 000,00	3 000,00	3 000,00	3 000,00	3 000,00	3 000,00						
165			600 Bežné výdavky	3 000,00	3 000,00	3 000,00	3 000,00	3 000,00	3 000,00	3 000,00						
166			3 Vyplaty dávok v hmotnej núdzi (d	0,00	75,95	75,95	177,40	253,90	404,90	353,90						
167			630 Tovary a služby	0,00	75,95	75,95	177,40	253,90	404,90	353,90						

P	PP	povol	FK	EK	Ukazovateľ	Rozpočet obce na rok 2021						Úpravy rozpočtu		Rozpočet obce na rok 2021				OZ		
						Pôvodný rozpočet	1. RO 26.3.2021	2. RO 7.5.2021	3. RO 25.6.2021	4. RO 30.8.2021	5. RO 29.10.2021	6. RO 15.12.2021	Suma	text	bežný	kapitálový	FO		Spolu	
168	11				Kultúra	867 966,34	1 000 274,51	1 000 824,51	1 000 824,51	1 000 999,11	997 999,11	817 964,46			16 654,21	643 140,22	160 008,00		819 802,43	
					1 Kultúrna infraštruktúra	846 116,34	978 421,51	978 971,51	978 971,51	978 971,51	978 971,51	811 625,75			8 489,53	643 140,22	160 008,00		811 637,75	
169					1 Obecná knižnica	1 000,00	3 000,00	3 000,00	3 000,00	3 000,00	3 000,00	3 236,53			3 236,53	0,00	0,00		3 236,53	
170					600 Bežné výdavky	1 000,00	3 000,00	3 000,00	3 000,00	3 000,00	3 000,00	3 236,53			3 236,53	0,00	0,00		3 236,53	
171					2 Obecné múzeum	2 000,00	2 000,00	2 550,00	2 550,00	2 550,00	2 550,00	2 550,00			2 000,00	550,00	0,00		2 550,00	
172					600 Bežné výdavky	2 000,00	2 000,00	2 550,00	2 550,00	2 550,00	2 550,00	2 550,00			2 000,00	550,00	0,00		2 550,00	
173					700 Kapitálové výdavky	0,00	0,00	550,00	550,00	550,00	550,00	550,00			0,00	0,00	0,00		2 000,00	
174					3 Kultúrny dom	843 116,34	973 421,51	973 421,51	973 421,51	973 421,51	973 421,51	805 839,22			3 253,00	642 590,22	160 008,00		805 851,22	
176					600 Bežné výdavky	3 253,00	3 253,00	3 253,00	3 253,00	3 253,00	3 253,00	3 253,00			3 253,00	0,00	0,00		3 253,00	
177					700 Kapitálové výdavky	679 867,34	810 172,51	810 172,51	810 172,51	810 172,51	810 172,51	642 590,22			0,00	642 590,22	0,00		642 590,22	
178					800 Výdavkové operácie	159 996,00	159 996,00	159 996,00	159 996,00	159 996,00	159 996,00	159 996,00			0,00	0,00	160 008,00		160 008,00	
174					2 Grantová podpora kult. telies, spolok	4 850,00	4 850,00	4 850,00	4 850,00	5 027,60	5 027,60	5 588,71		12,00	5 588,71	0,00	0,00		5 588,71	
175					1. ZO Zŕp Štavník	2 500,00	2 500,00	2 500,00	2 500,00	2 500,00	2 500,00	2 500,00			2 500,00	0,00	0,00		2 500,00	
176					600 Bežné výdavky	2 500,00	2 500,00	2 500,00	2 500,00	2 500,00	2 500,00	2 500,00			2 500,00	0,00	0,00		2 500,00	
177					2. Jednota dôchodcov - ZO Štavník	1 200,00	1 200,00	1 200,00	1 200,00	1 200,00	1 200,00	1 761,11			1 761,11	0,00	0,00		1 761,11	
178					600 Bežné výdavky	1 200,00	1 200,00	1 200,00	1 200,00	1 200,00	1 200,00	1 761,11			1 761,11	0,00	0,00		1 761,11	
179					3. ZRPŠ pri MŠ v Štavníku	550,00	550,00	550,00	550,00	550,00	550,00	550,00			550,00	0,00	0,00		550,00	
180					600 Bežné výdavky	550,00	550,00	550,00	550,00	550,00	550,00	550,00			550,00	0,00	0,00		550,00	
181					4. Ostatné subjekty	600,00	600,00	600,00	600,00	600,00	600,00	777,60			777,60	0,00	0,00		777,60	
182					600 Bežné výdavky	600,00	600,00	600,00	600,00	600,00	600,00	777,60			777,60	0,00	0,00		777,60	
183					3 Kultúrne podujatia	17 000,00	17 000,00	17 000,00	17 000,00	17 000,00	14 000,00	750,00			2 575,97	0,00	0,00		2 575,97	
184					1 Kultúra - vo všeobecnosti	1 850,00	1 850,00	1 850,00	1 850,00	1 850,00	1 850,00	750,00			1 298,42	0,00	0,00		1 298,42	
185					600 Bežné výdavky	1 850,00	1 850,00	1 850,00	1 850,00	1 850,00	1 850,00	750,00			1 298,42	0,00	0,00		1 298,42	
186					2 Štavnická vareska	3 000,00	3 000,00	3 000,00	3 000,00	3 000,00	0,00	548,42			0,00	0,00	0,00		0,00	
187					600 Bežné výdavky	3 000,00	3 000,00	3 000,00	3 000,00	3 000,00	0,00	548,42			0,00	0,00	0,00		0,00	
188					3 Turistický pochod	150,00	150,00	150,00	150,00	150,00	150,00	0,00			0,00	0,00	0,00		0,00	
189					600 Bežné výdavky	150,00	150,00	150,00	150,00	150,00	150,00	0,00			0,00	0,00	0,00		0,00	
190					4 Deň matiek	2 200,00	2 200,00	2 200,00	2 200,00	2 200,00	2 200,00	0,00			0,00	0,00	0,00		0,00	
191					600 Bežné výdavky	2 200,00	2 200,00	2 200,00	2 200,00	2 200,00	2 200,00	0,00			0,00	0,00	0,00		0,00	
192					5 Jánška vatra	1 100,00	1 100,00	1 100,00	1 100,00	1 100,00	1 100,00	0,00			0,00	0,00	0,00		0,00	
193					600 Bežné výdavky	1 100,00	1 100,00	1 100,00	1 100,00	1 100,00	1 100,00	0,00			0,00	0,00	0,00		0,00	
194					6 Heligónky	3 000,00	3 000,00	3 000,00	3 000,00	3 000,00	3 000,00	0,00			0,00	0,00	0,00		0,00	
195					600 Bežné výdavky	3 000,00	3 000,00	3 000,00	3 000,00	3 000,00	3 000,00	0,00			0,00	0,00	0,00		0,00	
196					7 Oslavy SNP	500,00	500,00	500,00	500,00	500,00	500,00	0,00			0,00	0,00	0,00		0,00	
197					600 Bežné výdavky	500,00	500,00	500,00	500,00	500,00	500,00	0,00			0,00	0,00	0,00		0,00	
198					8 Vianočné trhy	3 000,00	3 000,00	3 000,00	3 000,00	3 000,00	3 000,00	0,00			0,00	0,00	0,00		0,00	
199					600 Bežné výdavky	3 000,00	3 000,00	3 000,00	3 000,00	3 000,00	3 000,00	0,00			0,00	0,00	0,00		0,00	
200					9 Výstavy, ostatné akcie	1 200,00	1 200,00	1 200,00	1 200,00	1 200,00	1 200,00	0,00			1 277,55	0,00	0,00		1 277,55	
201					600 Bežné výdavky	1 200,00	1 200,00	1 200,00	1 200,00	1 200,00	1 200,00	0,00			1 277,55	0,00	0,00		1 277,55	
202					10 Stavanie mája	1 000,00	1 000,00	1 000,00	1 000,00	1 000,00	1 000,00	0,00			0,00	0,00	0,00		0,00	
203					600 Bežné výdavky	1 000,00	1 000,00	1 000,00	1 000,00	1 000,00	1 000,00	0,00			0,00	0,00	0,00		0,00	

VYHODNOTENIE
PRIPOMIENOK SAMOSPRÁVNÉHO KRAJA, DOTKNUTÝCH OBCÍ,
DOTKNUTÝCH ORGÁNOV ŠTÁTNEJ SPRÁVY, FYZICKÝCH A PRÁVNICKÝCH OSÔB
K NÁVRHU „Z A D A N I A P R E V Y P R A C O V A N I E Ú Z E M N É H O P L Á N U O B C E Š T I A V N I K“

P.Č.	ORGANIZÁCIA, SUBJEKT Č.LISTU, ZO DŇA	PRIPOMIENKA	STANOVISKO OBSTARÁVATEĽA
1.	<p>Žilinský samosprávny kraj, Odbor regionálneho rozvoja, ul. Komenského 48,011 09 Žilina číslo: 06550/2021/ORR-2 Ing. arch. Mária Zaymusová 5032 334 Žilina: 18.10.2021</p>	<p>... Žilinský samosprávny kraj dáva nasledovné stanovisko:</p> <ol style="list-style-type: none"> Požadujeme doplniť kapitolu d. POŽIADAVKY VYPLÝVAJÚCE Z NÁVRHU ÚZEMNÉHO PLÁNU REGIÓNU PRE ÚZEMIE OBCE VRÁTANE VÝSTUPOV ZO ZÁVÄZNEJ ČASTI ÚPN VÚC o regulatív: “5.3.1 v návrhovom a výhľadovom období rešpektovať lokalizáciu existujúcej cestnej infraštruktúry diaľnic až ciest III. triedy – definovanú pasportom Slovenskej správy ciest „Miestopisný priebeh cestných komunikácií“ – ohraničenú jej ochranných pásmami mimo zastavaného územia a cestným pozemkami v rámci zastavaného územia kraja,“. Kapitolu p. POŽIADAVKY U HLADISKA ŽIVOTNÉHO PROSTREDIA odporúčame doplniť – <u>v návrhu aplikovať adaptačné opatrenia podľa aktuálneho znenia Stratégie adaptácie SR na nepriaznivé dôsledky zmeny klímy.</u> 	<p>Akceptované, doplnené kapitola d). požiadavky vyplývajúce z návrhu územného plánu regiónu pre územie obce vrátane výstupov zo záväznej časti ÚPN VÚC, str. 11</p> <p>Akceptované, doplnené Kapitola p.) požiadavky z hľadiska životného prostredia ,str. 45</p>

P.Č.	ORGANIZÁCIA, SUBJEKT Č.LISTU, ZO DŇA	PRIPOMIENKA	STANOVISKO OBSTARÁVATEĽA
2.	Okresný úrad Žilina, odbor výstavby a bytovej politiky, oddelenie územného plánovania, Vysokoškolákov 8556/33B, 010 08 Žilina, číslo: OU-ZA- OVBP1-2021/040920-002, Vybavuje/linka Ing. arch. Lucia Krupová/ 041/7335999 Žilina ,29.0.2021	<p>Na základe vyššie uvedeného Okresný úrad Žilina, odbor výstavby a bytovej politiky, oddelenie územného plánovania konštatuje, že doterajší postup obstarávania územnoplánovacej dokumentácie je v súlade s § 20 ods. 1, 2 stavebného zákona a</p> <p>požaduje :</p> <ul style="list-style-type: none"> - K záverečnému posúdeniu zadania predložiť na nahliadnutie predchádzajúcu etapu spracovania ÚPD: Prieskumy a rozboru a Krajinnu – ekologický plán pre vypracovanie Územného plánu obce Štiavnik v súlade s § 19c ods. 1-2 stavebného zákona, prípustná je aj elektronická forma. - k posúdeniu dokumentu v zmysle § 20 ods. 5 predložiť predmetné zadanie s menom a podpisom jeho spracovateľa - do kapitoly „u. Požiadavky na rozsah a úpravu dokumentácie územného plánu „ upraviť a doplniť obsah riešenia ÚPN-O podľa §12 ods. 1, ods. 2 a ods. 7 vyhlášky č. 55/2001 Z.z. o územnoplánovacích podkladoch a územnoplánovacej dokumentácii (vyhláška), opraviť názvy výkresov podľa vyhlášky (výkresy č. 3,4 a 5) a pri všetkých výkresoch uvádzať jednu mierku, zoznam výkresov musí byť jednoznačný. - Doplniť požiadavky na riešenie územného plánu obce vyplývajúce z Metodické usmernenie MDVRR SR, odboru územného plánovania zo dňa 30.05.2014 k zabezpečeniu plnenia uznesenia vlády SR č. 148/2014 zo dňa 2.03.2014 k Stratégií adaptácie SR na nepriaznivé dôsledky zmeny klímy. 	<p>Akceptované, dokumentácie PAR a KEP pre vypracovanie ÚPN -O Štiavnik,predložená k žiadosti podľa § 20 ods. (5) zák.č. 50/76 Zb. v platnom znení).</p> <p>Akceptované (. Návrh zadania priložený k žiadosti obce podľa § 20 ods. (5) zák.č. 50/76 Zb. v platnom znení).</p> <p>Akceptované, doplnené kapitola u). Požiadavky na rozsah a úpravu dokumentácie územného plánu</p> <p>Akceptované, doplnené kapitola p) Požiadavky z hľadiska životného prostredia, prípadné určenie požiadaviek na hodnotenie predpokladaných vplyvov na ŽP, podkapitola) klimatické zmeny str. 43 a 44,</p>

P.Č.	ORGANIZÁCIA, SUBJEKT Č.LISTU, ZO DŇA	PRIPOMIENKA	STANOVISKO OBSTARÁVATEĽA
		<p>- Doplniť návrh zadania o konkrétne požiadavky a doplnky uvedené v stanoviskách orgánov štátnej správy resp. právnických a fyzických osôb. Pokiaľ sa zákonom požaduje dohoda s dotknutými subjektmi, musí byť materiál, ktorý je predmetom prerokovania, upravený v zmysle uplatnených podmienok.</p> <p>Upozorňujeme na dobu platnosti registračného poukazu odborne spôsobilé osoby pre spracovanie ÚPP a ÚPD ktorá končí ku dňu 23.04.2022, Proces obstarávania ÚPD musí byť kontinuálne zabezpečený OSO s platným registračným preukazom.</p> <p>Po doplnení návrhu zadania, prerokovaní podľa §20 ods. 2 stavebného zákona a po vyhodnotení stanovísk a pripomienok (odporúčame tabuľkovú formu) s uvedením konkrétnej akceptácie pripomienok v texte, orgán územného plánovania, ktorý obstaráva územnoplánovacia dokumentáciu (obec Štiavnik), podľa § 20 ods. 5 stavebného zákona požiada o posúdenie dopracovaného návrhu zadania Okresný úrad Žilina, odbor výstavby a bytovej politiky, oddelenie územného plánovania. Žiadame predložiť zadanie upravené v zmysle pripomienok, kópie doručeníek všetkých dotknutých zo stavebného zákona uvedených v rozdeľovníku (príp. ich zmenšeniny), ďalej kópie všetkých doručených stanovísk a vyhodnotenie pripomienkového konania so správou</p>	<p>Akceptované (povinnosť obstarávateľa vyplývajúca z platného stavebného zákona, vid'. Návrh zadania priložený k žiadosti obce podľa § 20 ods. (5) zák.č. 50/76 Zb. v platnom znení).</p> <p>.</p> <p>Berie sa na vedomie</p> <p>Akceptované (povinnosť obstarávateľa vyplývajúca z platného stavebného zákona, vid'. Návrh zadania priložený k žiadosti obce podľa § 20 ods. (5) zák.č. 50/76 Zb. v platnom znení).</p>

P.Č.	ORGANIZÁCIA, SUBJEKT Č.LISTU, ZO DŇA	PRIPOMIENKA	STANOVISKO OBSTARÁVATEĽA
		<p>v zmysle zákona 1. stupeň ochrany. Časť katastra obce, ktoré zasahujú do územia CHKO Kysuce sa nachádzajú nasledovné prvky:</p> <ul style="list-style-type: none"> - Ochranné pásmo PR Veľký Javorník. - Ochranné pásmo PR Hričovce. <p>Územia európskeho významu (ÚEV) siete NATURA 2000:</p> <ul style="list-style-type: none"> - SKUEV 0642 Javornický hrebeň (na území obce Štiavnik 2. a 3. stupeň ochrany) - SKUEV 0643 Ráztocké penovcové pramenisko (2. stupeň ochrany) <p>Podľa R-ÚSESu okresov ZA, BY a KM (2006) sa v predmetnom území nachádzajú tieto prvky:</p> <p>Biocentrá a biokoridory:</p> <ul style="list-style-type: none"> - NRBc 2 biocentrum nadregionálneho významu Veľký Javorník - RBc 7 biocentrum regionálneho významu Suchý vrch – Petrovická Kýčera – Dlhé - NRBk 3a nadregionálny biokoridor Veľký Javorník – Petránky - RBk 15 regionálny biokoridor Ekotón Vysokých Javorníkov: Štiavnik – Dlhé Pole <p>Genofondové lokality:</p> <ul style="list-style-type: none"> - BY1 Veľký Javorník - BY2 Čemerka-Gregušovci - BY3 Buntova dolina - BY4 Rázтока – penovcové pramenisko - BY5 Medvedie - BY8 Šutáre (len severná časť lokality leží v CHKO Kysuce) <p>Okresný úrad Žilina nahliadol do predloženého</p>	<p>Už akceptované v Návrhu zadania</p> <p>Už akceptované v Návrhu zadania</p> <p>Už akceptované v Návrhu zadania ...</p> <p>Už zapracované v Návrhu Zadania ...</p> <p>Akceptované, kap. K) Požiadavky na ochranu prírody a tvorby krajiny.. podkapitola) Územný systém ekologickej stability str.25</p>

P.Č.	ORGANIZÁCIA, SUBJEKT Č.LISTU, ZO DŇA	PRIPOMIENKA	STANOVISKO OBSTARÁVATEĽA
		<p>Návrhu zadania pre vypracovanie ÚPN-O Štiavnik a je v súlade s odborným stanoviskom Štátnej ochrany prírody SR, Správy CHKO Kysuce, č. CHKOKY/460-001/2021/MZ zo dňa 13.10.2021 a z hľadiska dotknutých záujmov ochrany prírody a krajiny (OPaK) požaduje, aby boli pri vypracovaní územnoplánovacej dokumentácie dodržané, resp. zapracované nasledujúce podmienky a pripomienky:</p> <ol style="list-style-type: none"> 1. Na predmetnom území zapracovať do grafickej i textovej časti všetky prvky RÚSES-u na predmetnom území, genofondové lokality, migračné koridory a územia siete NATURA 2000. Rešpektovať ochranu týchto prvkov a dotknuté parcely nezaraďovať do zastavaného územia obce s cieľom zamedziť v týchto územiach akejkoľvek výstavbe. Aktualizované vrstvy prvkov R-ÚSES budú dodané po schválení predmetného R-ÚSES okresu Bytča. 2. V stati Ochrana prírody na strane 22 nahradiť formuláciu „Na území CHKO Kysuce sa nachádzajú“ formuláciou: V katastrálnom území obce Štiavnik sa nachádzajú tieto maloplošné chránené územia: 3. Na strane 22 vynechať formuláciu: „navrhované SKUEV40256 Beskydské a Javornické lúky (menovaná SKUEV je v procese vyhlasovania“. 4. Na strane 22 vynechať formuláciu „Na k. ú. Štiavnik zasahuje:“ – táto formulácia už bola zahrnutá do formulácie v bode č. 2 tohto stanoviska. 5. Na strane 23 doplniť bod „rešpektovať genofondové lokality“ o text „a zamedziť v týchto územiach akejkoľvek výstavbe“. 6. Na strane 23 doplniť bod „rešpektovať migračné koridory v k. ú. obce a nezaraďovať ich do 	<p>Berie sa na vedomie</p> <p>Akceptované kap. K) Požiadavky na ochranu prírody a tvorby krajiny.. podkapitola) Ochrana prírody a Územný systém ekologickej stability str. 24 a 25</p> <p>Akceptované kap. K) Požiadavky na ochranu prírody a tvorby krajiny.. podkapitola) Ochrana prírody a Územný systém ekologickej stability str. 25</p> <p>Akceptované, kap. K) Požiadavky na ochranu prírody a tvorby krajiny.. podkapitola) Ochrana prírody a Územný systém formulácia vety nahradená odporúčaným textom ,str.24</p> <p>Akceptované, kap. K)Požiadavky na ochranu prírody a tvorby krajiny.. podkapitola) Ochrana prírody a Územný systém ekologickej stability formulácia vety vylúčená z textu ,str.25</p> <p>Akceptované, kap. K)Požiadavky na ochranu prírody a tvorby krajiny.. podkapitola) Ochrana prírody a Územný systém ekologickej stability formulácia vety vylúčená z textu, str.26</p> <p>Akceptované , kap. K)Požiadavky na ochranu</p>

P.Č.	ORGANIZÁCIA, SUBJEKT Č.LISTU, ZO DŇA	PRIPOMIENKA	STANOVISKO OBSTARÁVATEĽA
		<p>zastavaného územia obce“ o text „a zamedziť v týchto územiach akejkoľvek výstavbe“.</p> <p>7. Na strane 23 doplniť bod „zachovať krajinné prvky, ako sú mokrade, remízky, významné solitérne rastúce stromy, jestvujúce brehové porasty – uvedené opatrenie smeruje k udržaniu ÚSES“ o text: „a zamedziť v týchto územiach akejkoľvek výstavbe“.</p> <p>8. Na strane 23 doplniť bod „pri návrhu novej výstavby v osadách, zabezpečiť súlad architektonického riešenia s pôvodnými ľudovými domami“ o text: „tzn. dodržať prvky ľudovej architektúry a farebné prevedenie stavieb typické pre danú oblasť, odporúča vyrovnané stavby, na vonkajšie úpravy použiť stavebný materiál typický pre danú oblasť“.</p> <p>Pri dopracovaní a rešpektovaní vyššie uvedených podmienok, tunajší úrad nepredpokladá vplyv rozvojových záujmov obce na záujmy OPaK. Na základe vyššie uvedených skutočností, Okresný úrad Žilina nemá z hľadiska dotknutých záujmov ochrany prírody a krajiny ďalšie výhrady k Návrhu zadania ÚPN-O Štiavnik</p>	<p>prírody a tvorby krajiny.. v časti textu v riešení návrhu ÚPN -O je potrebné : doplnené ,str.26</p> <p>Akceptované, kap. K)Požiadavky na ochranu prírody a tvorby krajiny.. doplnené do textu V riešení návrhu ÚPN -O je potrebné : ,str.26</p> <p>Akceptované, kap. K)Požiadavky na ochranu prírody a tvorby krajiny.. doplnené do textu V riešení návrhu ÚPN -O je potrebné : ,str.26</p> <p>Akceptované, kap. K)Požiadavky na ochranu prírody a tvorby krajiny.. doplnené do textu V riešení návrhu ÚPN -O je potrebné : ,str.26</p> <p>Berie sa na vedomie</p>
3 A	<p>Okresný úrad Žilina, odbor starostlivosti o životné prostredie, oddelenie ochrany prírody a vybraných zložiek životného prostredia kraja, Vysokoškolákova 8556/33B, Žilina, 010 08 Žilina Naše číslo: OU-ZA-OSZP1-2022/014079-002/</p>	<p>Okresný úrad Žilina, odbor starostlivosti o životné prostredie, oddelenie ochrany prírody a vybraných zložiek životného prostredia kraja K žiadosti: Obec Štiavnik. Obecný úrad Štiavnik, 013 55 Štiavnik 1350 (ďalej len „žiadateľ“), dáva k Zadaniu pre územnoplánovacia dokumentáciu „Územný plán obce Štiavnik“ (ďalej len „Zadanie</p>	

P.Č.	ORGANIZÁCIA, SUBJEKT Č.LISTU, ZO DŇA	PRIPOMIENKA	STANOVISKO OBSTARÁVATEĽA
	Bra (Buk) Vybavuje: Ing. Brannová Žilina 10.02.2022	<p>ÚPN-O Štiavnik“) v zmysle ustanovenia § 9 ods. 1 písm. a) zákona, nasledujúce.</p> <p style="text-align: center;">záväzné stanovisko:</p> <p>Okresný úrad Žilina nahliadol do Zadania ÚPN-O Štiavnik v súlade s odborným stanoviskom ŠOP S, Správy CHKO Kysuce CHKOKY/460-001/2021/MZ zo dňa 13.10.2021 a z hľadiska dotknutých záujmov ochrany prírody a krajiny a konštatuje, že pri vypracovaní územnoplánovacej dokumentácie boli dodržané resp. zapracované pripomienky správy CHKO Kysuce:</p> <p>Na predmetnom území zapracovať do grafickej i textovej časti všetky prvky RÚSES-u na predmetnom území, genofondové lokality, migračné koridory a územia siete NATURA 2000. Rešpektovať ochranu týchto prvkov a dotknuté parcely nezaraďovať do zastavaného územia obce s cieľom zamedziť v týchto územiach akejkoľvek výstavbe. Aktualizované vrstvy prvkov R-ÚSES budú dodané po schválení predmetného R-ÚSES okresu Bytča.</p> <p>2. V stati Ochrana prírody na strane 22 nahradiť formuláciu „Na území CHKO Kysuce sa nachádzajú“ formuláciou: V katastrálnom území obce Štiavnik sa nachádzajú tieto maloplošné chránené územia:</p> <p>3. Na strane 22 vynechať formuláciu: „navrhované SKUEV40256 Beskydské a Javornícke lúky (menovaná SKUEV je v procese vyhlasovania“.</p> <p>4. Na strane 22 vynechať formuláciu „Na k. ú. Štiavnik zasahuje:“ – táto formulácia už bola zahrnutá do formulácie v bode č. 2 tohto stanoviska.</p> <p>5. Na strane 23 doplniť bod „rešpektovať genofondové lokality“ o text „a zamedziť v týchto</p>	Berie sa na vedomie

P.Č.	ORGANIZÁCIA, SUBJEKT Č.LISTU, ZO DŇA	PRIPOMIENKA	STANOVISKO OBSTARÁVATEĽA
		<p>územiach akejkolvek výstavbe“.</p> <p>6. Na strane 23 doplniť bod „rešpektovať migračné koridory v k. ú. obce a nezaraďovať ich do zastavaného územia obce“ o text „a zamedziť v týchto územiach akejkolvek výstavbe“.</p> <p>7. Na strane 23 doplniť bod „zachovať krajinné prvky, ako sú mokrade, remízky, významné solitérne rastúce stromy, jestvujúce brehové porasty – uvedené opatrenie smeruje k udržaniu ÚSES“ o text: „a zamedziť v týchto územiach akejkolvek výstavbe“.</p> <p>8. Na strane 23 doplniť bod „pri návrhu novej výstavby v osadách, zabezpečiť súlad architektonického riešenia s pôvodnými ľudovými domami“ o text: „tzn. dodržať prvky ľudovej architektúry a farebné prevedenie stavieb typické pre danú oblasť, odporčne vyrovnané stavby, na vonkajšie úpravy použiť stavebný materiál typický pre danú oblasť“.</p> <p>Vzhľadom na dané skutočnosti budú záujmy ochrany prírody a krajiny dotknuté v prijateľnej miere a Okresný úrad Žilina nemá ďalšie pripomienky k schváleniu Zadania ÚPN-O Štiavnik.</p>	
4.	Okresný úrad Žilina, odbor cestnej dopravy a pozemných komunikácií, Vysokoškolákov 8556/33B, 010 08 Žilina, číslo: OU-ZA- OCDPK-2021/040837/2/ŠPA stupeň dôvernosti VJ Vybavuje/linka: Ing. Denis Špánik	Okresný úrad Žilina, odbor cestnej dopravy a pozemných komunikácií, ako príslušný cestný správny orgán vo veciach ciest II. a III. triedy, má v súvislosti s návrhom zadania pre vypracovanie Územného plánu obce (ÚPN-O) Štiavnik z hľadiska nami sledovaných záujmov cestnej siete nasledovné požiadavky - Rešpektovať aktuálny UPN VÚC Žilinského kraja	Berie sa na vedomie Akceptované, doplnené kap .J) Požiadavky na riešenie rozvoja dopravy... podkapitola) Doprava, str. 17

P.Č.	ORGANIZÁCIA, SUBJEKT Č.LISTU, ZO DŇA	PRIPOMIENKA	STANOVISKO OBSTARÁVATEĽA
	Žilina: 11.10.2021	<ul style="list-style-type: none"> - Dopravné napojenia, navrhované cestné komunikácie , cyklistické a pešie trasy, statickú dopravu je potrebné riešiť v súlade s aktuálne platnými STN a technickými predpismi, - Na ochranu diaľnic, ciest a miestnych ciest a premávky na nich mimo zastavaného územia obce dodržať cestné ochranné pásma v zmysle zákona č. 135/1961 Zb. o pozemných komunikáciách (cestný zákon) v znení neskorších predpisov a vyhlášky č. 35/1984 Zb., ktorou sa vykonáva zákon o pozemných komunikáciách (cestný zákon), - Rešpektovať umiestenie, funkciu, ochranné pásmo ako aj rozvojové zámery cesty III/2005, - Akékoľvek zámery ku vzťahu k pozemnej komunikácii III/2005 je potrebné konzultovať s jej správcou - Správou ciest Žilinského samosprávneho kraja a rešpektovať v plnom rozsahu ich podmienky uvedené v stanovisku. <p>Toto stanovisko nie je rozhodnutím a nenahrádza povolenie ani súhlas podľa zákona č. 71/1967 Zb. o správnom konaní v znení neskorších predpisov.</p>	<p>Akceptované, doplnené kap.J) Požiadavky na riešenie rozvoja dopravy... podkapitola)Doprava, str. 17</p> <p>Akceptované, doplnené kap.J) Požiadavky na riešenie rozvoja dopravy... podkapitola)Doprava, str. 17</p> <p>Akceptované, doplnené kap.J) Požiadavky na riešenie rozvoja dopravy... podkapitola) Doprava, str. 17</p> <p>Akceptované, doplnené kap.J) Požiadavky na riešenie rozvoja dopravy... podkapitola)Doprava, str. 17</p> <p>Berie sa na vedomie</p>
5	Okresný úrad Žilina, odbor opravných prostriedkov, pozemkový referát, Vysokoškolákov 8556/33B, 010 08 Žilina, číslo: OU-ZA-OOP6-2021/050668-002 Vybavuje/linka: Soňa Šurinová/041/5117419 Žilina, 17.12.2021	<p>Z hľadiska ochrany poľnohospodárskej pôdy konštatuje nasledovné: V kapitole q) Osobitné požiadavky ochrany poľnohospodárskej pôdy a lesnej pôdy na str. 40 -41 sú uvedené požiadavky na ochranu poľnohospodárskej pôdy. Tunajší úrad s uvedenými požiadavkami súhlas a požaduje ich v ďalšom stupni spracovania územného plánu rešpektovať.</p>	<p>Berie sa na vedomie</p> <p>Berie sa na vedomie</p>

P.Č.	ORGANIZÁCIA, SUBJEKT Č.LISTU, ZO DŇA	PRIPOMIENKA	STANOVISKO OBSTARÁVATEĽA
		<p>Zároveň požaduje do tejto kapitoly doplniť nasledovné požiadavky:</p> <ul style="list-style-type: none"> - v blízkosti poľnohospodárskeho areálu nenavrhopvať žiadnu výstavbu obytného alebo rekreačného charakteru z dôvodu zabezpečenia vhodných životných a pracovných podmienok občanov obce - v prípade. Ak obec, alebo iný investor na nejakom území obce v budúcnosti plánujú vykonať jednoduché pozemkové úpravy z dôvodu, že je potrebné usporiadať pozemky vzhľadom na ich budúce použitie na iné účely ako je hospodárenie na pôde (napr. IBV, HBV, občianska vybavenosť, priemysel...) v súlade s § 2 ods. 1 písm. h) zákona č. 330/1990 Zb. v znení neskorších predpisov, je potrebné takúto lokalitu zahrnúť do ÚPN-O, aby budúci účel vykonania jednoduchých pozemkových úprav (resp. účel využitia pozemkov v navrhovanom obvode projektu PÚ) bol s súlade s platným ÚPN-O) - v prípade návrhov nepoľnohospodárskeho použitia poľnohospodárskej pôdy, ktoré by menili alebo dopĺňali schválený ÚPN-O, predkladať na posúdenie orgánu ochrany poľnohospodárskej pôdy až po použití plôch, navrhnutých a odsúhlasených na konkrétny stavebný alebo iný zámer v rámci ÚPN-O. Taktiež OÚ Žilina, OOP, PR upozorňuje, že v zmysle § 16 ods. 1 zákona NR SR č. 220/2004 Z.z. o ochrane využívaní PP a o zmene zákona o integrovanej prevencii a kontrole znečisťovania životného prostredia 	<p>Akceptované, kap.p). Požiadavky z hľadiska životného prostredia</p> <p>Akceptované kap.o) Požiadavky na riešenie bývania, občianskeho vybavenia..... podkapitola) bývanie str.37, 38</p> <p>Berie sa na vedomie</p> <p>Berie sa na vedomie</p>

P.Č.	ORGANIZÁCIA, SUBJEKT Č.LISTU, ZO DŇA	PRIPOMIENKA	STANOVISKO OBSTARÁVATEĽA
		a zmene zákona č. 245/2003 Z.z. o integrovanej prevencii a kontrole znečisťovania životného prostredia a o zmene a doplnení niektorých zákonov v znení neskorších predpisov (ďalej len „zákona“) ak návrh nebude spĺňať zásady ochrany poľnohospodárskej pôdy podľa § 12 zákona, orgán ochrany poľnohospodárskej pôdy súhlas podľa § 13 zákona neudelí.	
6.	Okresný úrad Žilina, odbor školstva, Vysokoškolákov 8556/33B, 010 08 Žilina	Nezaujal stanovisko	-
7.	Okresný úrad Bytča , odbor krízového riadenia, Zámok 104, 014 01 Bytča číslo: OU-BY-OKR-2021/000910-002, Mgr. Roman Raždík/412 Bytča ,29.10.2021	K predloženému zadaniu na spracovanie územnoplánovacej dokumentácie máme tieto pripomienky : - zabezpečenie ochrany obyvateľstva účinkami nebezpečných látok pri mimoriadnej udalosti spojené s ich únikom (vyhláška MV SR č. 536/2006 Z.z. o podrobnostiach o ochrane obyvateľstva pred účinkami nebezpečných látok v znení neskorších predpisov), - zabezpečenie druhu a rozsahu stavebnotechnických požiadaviek zariadení civilnej ochrany zameraných na ochranu života, zdravia, a majetku a technických podmienok zariadení na utváranie predpokladov na znižovanie rizík a následkov mimoriadnej situácie a v čase vojny a vojnového stavu (vyhláška MV SR č.	Akceptované ,kap..m) Požiadavky vyplývajúce najmä zo záujmov štátu, požiarnej ochrany... podkapitola) Civilná ochrana str.34 Akceptované, kap..m) Požiadavky vyplývajúce najmä zo záujmov štátu, požiarnej ochrany... podkapitola) Civilná ochrana str.34

P.Č.	ORGANIZÁCIA, SUBJEKT Č.LISTU, ZO DŇA	PRIPOMIENKA	STANOVISKO OBSTARÁVATEĽA
		<p>532/2006 Z.z. o podrobnostiach na zabezpečenie stavebnotechnických požiadaviek a o technických podmienkach zariadení civilnej ochrany v znení neskorších predpisov),</p> <ul style="list-style-type: none"> - zabezpečenie technických a prevádzkových podmienok informačného systému civilnej ochrany (vyhláška MV SR č. 388/2006 Z.z. o podrobnostiach na zabezpečovanie technických a prevádzkových podmienok informačného systému civilnej ochrany v znení neskorších predpisov. • Z hľadiska formalizovanej štruktúry územného plánu obce tvorí „citlivá ochrana obyvateľstva“ samostatnú časť. • Pri spracovaní je potrebné, aby spracovateľ územnoplánovacej dokumentácie vychádzal predovšetkým z už existujúcej dokumentácie obce na úseku civilnej ochrany podľa § 15 zákona NR SR č. 42/1994 o civilnej ochrane obyvateľstva v znení neskorších predpisov. 	<p>Akceptované kap..m) Požiadavky vyplývajúce najmä zo záujmov štátu, požiarnej ochrany... podkapitola) Civilná ochrana str.34</p> <p>Berie sa na vedomie</p> <p>Akceptované kap..m) Požiadavky vyplývajúce najmä zo záujmov štátu, požiarnej ochrany... podkapitola) Civilná ochrana str.34</p>
8	<p>Okresný úrad Bytča, odbor starostlivosti o životné prostredie, Úsek štátnej správy a ochrany krajiny Zámok 104, 014 01 Bytča Naše číslo: OU-BY-OSZP-2021/000920-002 Vybavuje/linka: Ing. Šebestová/417 Bytča:14.10.2021</p>	<p>Nakoľko je v zmysle § 67 písm.f) zákona č. 543/2002 Z. z. o ochrane prírody a krajiny v znení neskorších predpisov (ďalej len „zákon č. 543/2002 Z. z.“) miestne a vecne príslušným orgánom štátnej správy ochrany prírody a krajiny v danej veci príslušný okresný úrad v sídle kraja, Okresný úrad Bytča nie je kompetentný v danej veci konať.</p>	<p>Berie sa na vedomie</p>

P.Č.	ORGANIZÁCIA, SUBJEKT Č.LISTU, ZO DŇA	PRIPOMIENKA	STANOVISKO OBSTARÁVATEĽA
8. a	<p>Odbor starostlivosti o životné prostredie, úsek štátne vodné správy, Zámok 104, 014 01 Bytča Naše číslo: OU-BY-OSZP-2021/000937-002 Vybavuje/linka: Mgr. Anna Uričková 041/3100419 Bytča 21.01.2021</p>	<p>Okresný úrad Bytča, odbor starostlivosti o životné prostredie, úsek štátne vodné správy ako príslušný orgán miestnej štátnej správy podľa § 2 a 4 zákona číslo 80/213 Z.z. o organizácii miestnej štátnej správy a o zmene a doplnení niektorých zákonov, ako príslušný orgán štátnej správy starostlivosti o životné prostredie podľa § 5 zákona číslo 525/2003 Z.z. o štátnej správe starostlivosti o životné prostredie a o zmene a doplnení niektorých zákonov v znení neskorších predpisov a ako príslušný orgán štátnej vodnej správy podľa § 61 zákona č. 364/2004 Z.z. o vodách a o zmene zákona č. 372/1990 Zb. o priestupkoch v znení neskorších predpisov (vodná zákon) v znení neskorších predpisov na základe Oznámenia o prerokovaní návrhu zadania pre vypracovanie územného plánu obce (ÚPN-O) Štiavnik, v súlade s ustanovením § 28 ods. 2 písm. j vodného zákona dáva nasledovné vyjadrenie:</p> <p>Z hľadiska ochrany vodných pomerov tunajší úrad nemá pripomienky k návrhu zadania pre vypracovanie územného plánu obce (ÚPN-O) Štiavnik.</p> <p>Toto vyjadrenie vydané podľa § 28 vodného zákona je v zmysle § 73 ods. 18 vodného zákona záväzným stanoviskom podľa § 140b zákona č. 50/1796 Zb. o územnom plánovaní a stavebnom poriadku v platnom znení a nie je rozhodnutím v správnom konaní a nenahrádza povolenie ani súhlas vodnej správy vydávané podľa vodného zákona.</p>	<p>Berie sa na vedomie</p> <p>Berie sa na vedomie</p> <p>Berie sa na vedomie</p>
9.	<p>Okresný úrad Žilina, pozemkový a lesný odbor, Vysokoškolák 8556/33B, 010 08</p>	<p>Nezaujal stanovisko</p>	<p>-</p>

P.Č.	ORGANIZÁCIA, SUBJEKT Č.LISTU, ZO DŇA	PRIPOMIENKA	STANOVISKO OBSTARÁVATEĽA
	Žilina		
10.	Ministerstvo obrany SR, Agentúra správy majetku, Detašované pracovisko Stred, ČSA 7, 974 31 Banská Bystrica	Nezaujalo stanovisko	-
11.	Slovenský vodohospodársky podnik, š.p., ROZ Piešťany, Nábřežie Ivana Krasku č.834/3, 921 80 Piešťany číslo: CS SVP OZ PN 3322/2021/4 CZ36397/220 Vybavuje/linka Ing. Hriva/211 Piešťany 28.10.2021	<p>Z hľadiska správcu vodných tokov a povodia Vám dávame nasledovné stanovisko:</p> <p>Katastrálnym územím obce Štiavnik preteká nami spravovaný vodohospodársky významný vodný tok Štiavnik. V našej správe je aj viacero drobných vodných tokov – potok Višňové, potok Muškát, potok Kanál, potok Tancová, potok Jačmeňovec, Kykulovský potok, potok Žliabok, potok Malinové, potok Lukniš, potok Lomovec, potok Tisov, potok Grošnár, Fačkovský potok, potok Beňovec, potok Jastrabie, potok barankovec, potok Nocnár, potok Čierny, Široký potok, potok Jaseňové, Hluchý potok, Hričovský potok, potok Čemerka, potok Slúčik, Buntov potok a viacero bezmenných prítokov.</p> <p>Všetky vodné toky v k.ú. obce Štiavnik sú v našej správe , okrem jedného bezmenného prítoku potoka Malinové, ktorý je v správe Hydromeliorácie š.p. Bratislava.</p> <p>Do Kapitoly „j. Požiadavky na riešenie rozvoja dopravy a technického vybavenia“ požadujeme zapracovať</p> <p>-Za účelom ochrany vodohospodárskych záujmov a v záujme zamedzenia vzniku migračných bariér, škôd a porúch na vodných tokoch, ako i zabezpečenia riadnej</p>	<p>Akceptované ,doplnené do kap, c) Vymedzenie riešeného územia územného plánu obce Štiavnik</p> <p>Akceptované ,doplnené do kap, k)Požiadavky na ochranu a tvorbu krajiny, kultúrneho dedičstva ,na ochranu prírodných zdrojov..., podkapitola)</p> <p>povrchové vody, doplnené vodné toky, str.26</p> <p>Akceptované kap.J) Požiadavky na riešenie rozvoja dopravy a technického vybavenia, podkapitola)</p>

P.Č.	ORGANIZÁCIA, SUBJEKT Č.LISTU, ZO DŇA	PRIPOMIENKA	STANOVISKO OBSTARÁVATEĽA
		<p>údržby vodných tokov (v zmysle § 48 a § 49 zákona č.364/2004 Z.z.. o vodách) správca vodných tokov požaduje nové dopravné a technické riešenie územia, miestne komunikácie resp. dopravné vybavenie akéhokoľvek druhu, ktoré budú križovať vodný tok navrhovať:</p> <ul style="list-style-type: none"> - ako jednotnú zbernú komunikáciu pre ucelenú oblasť (urbanistický obvod, lokalitu a pod.) v súbehu s vodným tokom a s následným... - iba jedným spoločným križovaním vodného toku, umiestneným vo vhodnom profile vodného toku, - križovanie s vodnými tokmi riešiť v súlade s STN 73 6822 „Križovanie a súbehy vedení a komunikácií s vodnými tokmi“ a v súlade s STN 73 6201 „Projektovanie mostných objektov“; - za účelom optimalizácie a regulácie nových mostných objektov križujúcich vodné toky, návrh situovania (umiestnenia) žiadame ešte pred zahájením spracovania podrobnejšej projektovej dokumentácie odsúhlasiť s našou organizáciou a v prípade možnosti prednostne využívať už vybudované mostné objekty, ak to technické vybavenie záujmového územia umožňuje. <p>Do Kapitoly „j. Požiadavky na riešenie rozvoja dopravy a technického vybavenia – Technické vybavenie“ požadujeme zapracovať:</p> <ul style="list-style-type: none"> - Na území, v ktorom nebude zabezpečené odvádzanie splaškových odpadových vôd verejnou kanalizáciou, <u>produkované splaškové odpadové vody žiadame akumulovať vo vodotesných žumpách</u>, a ich zneškodňovanie 	<p>Cestná doprava str. 18</p> <p>Akceptované kap.J) Požiadavky na riešenie rozvoja dopravy a technického vybavenia, podkapitola) Cestná doprava str. 18</p> <p>Akceptované kap.J) Požiadavky na riešenie rozvoja dopravy a technického vybavenia, podkapitola) Cestná doprava str. 18</p> <p>Akceptované kap.J) Požiadavky na riešenie rozvoja dopravy a technického vybavenia, podkapitola) Cestná doprava str. 17</p> <p>Akceptované kap.J) Požiadavky na riešenie rozvoja dopravy a technického vybavenia, podkapitola) Odvádzanie a čistenie odpadových vôd. str. 21</p>

P.Č.	ORGANIZÁCIA, SUBJEKT Č.LISTU, ZO DŇA	PRIPOMIENKA	STANOVISKO OBSTARÁVATEĽA
		<p>zabezpečiť v súlade so Zákonom č. 364/2004 Z.z. o vodách.</p> <ul style="list-style-type: none"> - Návrh odvádzania a čistenia odpadových vôd z rozvojových lokalít musí zohľadňovať požiadavky na čistenie vôd v zmysle Zákona o vodách č. 364/2004 Z.z. a NV SR č. 269/2010 Z.z., ktorým sa ustanovujú požiadavky na dosiahnutie dobrého stavu vôd. - Inžinierske siete križujúce resp. situované v súbehu s nami spravovanými vodnými tokmi, požadujeme viesť až za ich ochranným pásmom a rešpektovať príslušnú platnú normu STN 73 6822 „ Križovanie a súbehy vedení a komunikácií s vodnými tokmi“. - S potencionálnym vybudovaním domových ČOV pre nové rozvojové plochy a s vypúšťaním prečistených splaškových vôd do miestnych tokov <u>nebudeme súhlasiť</u>. - Upozorňujeme Vás, že s budovaním malých čistiarní odpadových vôd bude možné uvažovať len v riedko osídlenej oblasti. (§36 ods. 3 vodného zákona), s budovaním malých domových čistiarní odpadových vôd v urbanizovanom území so súvislou zástavbou nebudeme súhlasiť. <p>Do kapitoly „I. Požiadavky z hľadiska ochrany trás nadradených systémov dopravného a technického vybavenia územia“, do podkapitoly Ochranné pásmo vodných tokov požadujeme zapracovať:</p> <ul style="list-style-type: none"> - V zmysle § 49 zákona č. 364/2004 Z.z. (Vodný 	<p>Akceptované kap.J) Požiadavky na riešenie rozvoja dopravy a technického vybavenia, podkapitola) Odvádzanie a čistenie odpadových vôd. str. 21</p> <p>Akceptované kap.J) Požiadavky na riešenie rozvoja dopravy a technického vybavenia, podkapitola) Odvádzanie a čistenie odpadových vôd. str. 21,22</p> <p>Akceptované kap.J) Požiadavky na riešenie rozvoja dopravy a technického vybavenia, podkapitola) Odvádzanie a čistenie odpadových vôd. str. 22</p> <p>Berie sa na vedomie</p> <p>Akceptované kap.I.) Požiadavky z hľadiska ochrany</p>

P.Č.	ORGANIZÁCIA, SUBJEKT Č.LISTU, ZO DŇA	PRIPOMIENKA	STANOVISKO OBSTARÁVATEĽA
		<p>zákon) a vykonávacej normy STN 75 2102 požadujeme zachovať ochranné pásmo vodohospodársky významného vodného toku Štiavnik šírke min. 6 m od brehovej čiary resp. vzdušnej päty hrádze obojstranne a pri drobných vodných tokoch šírke min. 4 m od brehovej čiary obojstranne.</p> <ul style="list-style-type: none"> - V ochrannom pásme nie je prípustná orba, stavanie objektov, zmena reliéfu ťažbou, navážkami, manipulácia s látkami škodiacim vodám, výstavba súbežných inžinierskych sietí. - Taktiež je nutné zachovať prístup mechanizácie správcu vodného toku k pobrežným pozemkom (bez trvalého oplotenia) z hľadiska realizácie opráv: údržby a povodňovej aktivity. - Pri výkone správ vodného toku a správy vodných stavieb alebo zariadení môže správca vodného toku užívať pobrežné pozemky (§ 49 Zákona o vodách č.364/2004 Z.z.). Pobrežnými pozemkami v závislosti od druhu opevnenia brehu a druhu vegetácie pri vodohospodársky významných vodných tokoch sú pozemky do 10 m od brehovej čiary resp. vzdušnej Päty hrádze a pri drobných vodných tokoch 5 m od brehovej čiary. Pobrežné pozemky sú súčasťou ochranného pásma. <p>Do kapitoly „m. Požiadavky vyplývajúce najmä zo záujmov štátu, požiarnej ochrany, ochrany pred povodňami, civilnej ochrany pred povodňami – Ochrana pred povodňami“ požadujeme zapracovať nasledovné:</p> <ul style="list-style-type: none"> - V prípade situovania stavebných objektov 	<p>trás nadradených systémov dopravného a technického vybavenia územia“, podkapitola) Ochranné pásmo vodných tokov zapracované str. 33</p> <p>Akceptované kap.l.) Požiadavky z hľadiska ochrany trás nadradených systémov dopravného a technického vybavenia územia“, podkapitola) Ochranné pásmo vodných tokov zapracované str. 33</p> <p>Akceptované kap.l.) Požiadavky z hľadiska ochrany trás nadradených systémov dopravného a technického vybavenia územia“, podkapitola) Ochranné pásmo vodných tokov zapracované str. 33</p> <p>Akceptované kap.l.) Požiadavky z hľadiska ochrany trás nadradených systémov dopravného a technického vybavenia územia“, podkapitola) Ochranné pásmo vodných tokov zapracované str. 33</p> <p>Akceptované kapitola m.) Požiadavky vyplývajúce najmä zo záujmov štátu, požiarnej ochrany, ochrany pred povodňami, civilnej ochrany, podkapitola) – Ochrana pred povodňami“ doplnené, str. 35</p>

P.Č.	ORGANIZÁCIA, SUBJEKT Č.LISTU, ZO DŇA	PRIPOMIENKA	STANOVISKO OBSTARÁVATEĽA
		<p>v blízkosti vodných tokov požadujeme jednotlivé stavby umiestňovať v dostatočnej vzdialenosti o vodných tokov nad hladinu Q100 (súvislá zástavba, priemyselný areál, významné líniové stavby a objekty a pod.) resp. Q50 (chatová zástavba, rekreácia, jednostranná stavba a pod.).</p> <ul style="list-style-type: none"> - V záujme zabezpečenia ochrany územia pred povodňami musia byť rozvojové aktivity v súlade so Zákonom č. 7/2010 Z.z. o ochrane pred povodňami. - Komplexne riešiť odtokové pomery v povodniach s dôrazom na spomalenie odvedenia povrchových vôd z územia v súlade s ekologickými limitmi vyžívania územia a ochrany prírody. - Stavby situované v blízkosti vodných tokov odporúčame osádzať s úrovňou prízemnia min. 0,5m nad rastlým terénom, bez budovania pivničných priestorov. - Vytvárať územno-technické predpoklady na úpravu odtokových pomerov, protipovodňových opatrení a revitalizáciu vodných tokov. - Potencionálnu protipovodňovú ochranu navrhovaných rozvojových zámerov si musí žiadateľ – investor zabezpečiť na vlastné náklady, spolu s príslušnou projektovou dokumentáciou. Protipovodňová ochrana nesmie negatívne ovplyvniť odtokové pomery nižšie položených úsekov vodných tokov. - Stavby protipovodňovej chráni je potrebné zaradiť v územnoplánovacej dokumentácii 	<p>Akceptované kapitola m.) Požiadavky vyplývajúce najmä zo záujmov štátu, požiarnej ochrany, ochrany pred povodňami, civilnej ochrany – podkapitola) Ochrana pred povodňami“ doplnené, str. 35</p> <p>Akceptované kapitola m.) Požiadavky vyplývajúce najmä zo záujmov štátu, požiarnej ochrany, ochrany pred povodňami, civilnej ochrany pred povodňami – podkapitola), Ochrana pred povodňami“ doplnené, str. 35</p> <p>Akceptované kapitola m.) Požiadavky vyplývajúce najmä zo záujmov štátu, požiarnej ochrany, ochrany pred povodňami, civilnej ochrany pred povodňami – podkapitola) Ochrana pred povodňami“ doplnené, str. 35</p> <p>Akceptované kapitola m.) Požiadavky vyplývajúce najmä zo záujmov štátu, požiarnej ochrany, ochrany pred povodňami, civilnej ochrany podkapitola)– Ochrana pred povodňami“ doplnené, str. 35</p> <p>Akceptované kapitola m.) Požiadavky vyplývajúce najmä zo záujmov štátu, požiarnej ochrany, ochrany pred povodňami, civilnej ochrany, podkapitola) Ochrana pred povodňami“ doplnené, str. 35</p> <p>Akceptované kapitola m.) Požiadavky vyplývajúce najmä zo záujmov štátu, požiarnej ochrany, ochrany pred povodňami, civilnej ochrany obyvateľstva , podkapitola ,Ochrana pred povodňami“ doplnené, str. 35</p>

P.Č.	ORGANIZÁCIA, SUBJEKT Č.LISTU, ZO DŇA	PRIPOMIENKA	STANOVISKO OBSTARÁVATEĽA
		<p>medzi verejnoprospešne práce.</p> <ul style="list-style-type: none"> - V rámci využitia územia nesmie dôjsť k zásahom do režimu o režimu povodňových vôd, vodných tokov a technických diel na nich. - Podporovať inovačné postupy a technológie zabezpečujúce vsakovanie dažďových vôd do územia. - V rámci odovzdania dažďových vôd a vôd z povrchového odtoku je potrebné realizovať opatrenia na zadržanie priameho odtoku v území tak, aby odtok z daného územia nebol zvýšený voči stavu na zadržanie pridaného odtoku v území tak, aby odtok z daného územia nebol zvýšený voči stavu pred realizáciou navrhovanej stavby (retencia dažďovej vody a jej využitie, infiltrácia dažďových vôd a pod.) a obmedziť jeho vypúšťanie do vodných tokov. - Podporovať inovačné postupy a technológie zabezpečujúce vsakovanie dažďových vôd do územia - Odvádzanie dažďových vôd a vôd povrchového odtoku požadujeme riešiť na pozemku investora. - Akúkoľvek investorskú činnosť a výstavbu porastov v blízkosti vodných tokov a ich ochranného pásma požadujeme odsúhlasiť s našou organizáciou. <p>Ďalší stupeň územnoplánovacej dokumentácie žiadame predložiť našej organizácii k vyjadreniu.</p>	<p>Akceptované kapitola m.) Požiadavky vyplývajúce najmä zo záujmov štátu, požiarnej ochrany, ochrany pred povodňami, civilnej ochrany, podkapitola) Ochrana pred povodňami“ doplnené, str. 35</p> <p>Akceptované kapitola m.) Požiadavky vyplývajúce najmä zo záujmov štátu, požiarnej ochrany, ochrany pred povodňami, civilnej ochrany, podkapitola), Ochrana pred povodňami“ doplnené, str. 35</p> <p>Akceptované kapitola m.) Požiadavky vyplývajúce najmä zo záujmov štátu, požiarnej ochrany, ochrany pred povodňami, civilnej ochrany, podkapitola) Ochrana pred povodňami“ doplnené, str. 35</p> <p>Akceptované kapitola m.) Požiadavky vyplývajúce najmä zo záujmov štátu, požiarnej ochrany, ochrany pred povodňami, civilnej ochrany, podkapitola – Ochrana pred povodňami“ doplnené, str. 35</p> <p>Akceptované kapitola m.) Požiadavky vyplývajúce najmä zo záujmov štátu, požiarnej ochrany, ochrany pred povodňami, civilnej ochrany, podkapitola) Ochrana pred povodňami“ doplnené, str. 35</p> <p>Berie sa na vedomie</p>

P.Č.	ORGANIZÁCIA, SUBJEKT Č.LISTU, ZO DŇA	PRIPOMIENKA	STANOVISKO OBSTARÁVATEĽA
12.	Slovak Telecom, a.s., tím služieb a infraštruktúry stred 2 ZA , Poštová 1, 010 08 Žilina	Nezaujal stanovisko.	-
13.	Towercom, a.s., Cesta na Kamzík 14, 817 51 Bratislava 15	Nezaujal stanovisko.	-
14	Orange Slovensko, a.s. Prievozská 6/A, 821 09 Bratislava	Nezaujal stanovisko.	-
15.	Telefonica 02 Slovakia, s.r.o., Einsteinova 24, 851 01 Bratislava	Nezaujala stanovisko.	-
16.	Severoslovenské vodárne a kanalizácie, a.s., Bôrická cesta, 1960, 010 57 Žilina číslo: 021039001 Vybavuje: Dju Žilina:2.11.2021	<ol style="list-style-type: none"> 1. S vypracovaním zadania územného plánu obce Štiavnik súhlasíme. 2. Pri návrhu nových stavebných objektov v rámci ÚPN-O žiadame rešpektovať zásobné vodovodné potrubie ako aj rozvody verejného vodovodu a kanalizácie v majetku Sevak a.s 3. Žiadame dodržať ochranné pásmo vodovodu a kanalizácie 1,5 m v zmysle zákona o verejných vodovodoch a kanalizáciách č.442/2002 Zb.z. §19 4. Tieto vodovody a kanalizácie žiadame vytýčiť a zapracovať do ďalšieho stupňa dokumentácie. 5. Verejný vodovod navrhovaný z mat. HDPE 100 SDR 17, PN 10 s príslušnými armatúrami spájaný elektrotvárovkami s posúdením tlakových pomerov. Prednostne navrhovať zokruhovaný verejný vodovod. Hydranty na novej rozvodnej vodovodnej sieti navrhovať ako podzemné. 6. Nové budúce verejné inž. siete situovať do verejných (obecných) pozemkov, ktoré sú prístupné pre mechanizmy našej spoločnosti. 	<p>Berie sa na vedomie</p> <p>Požiadavka nad rámec Zadania, bude akceptované v ďalšom stupni ÚPN -O</p> <p>Akceptované ,Kap. j) Požiadavky na riešenie rozvoja dopravy a koncepcie technického vybavenia ,podkapitola:)Vodné hospodárstvo st.20</p> <p>Požiadavka nad rámec Zadania, bude akceptované v ďalšom stupni ÚPN -O</p> <p>Požiadavka nad rámec Zadania, bude akceptované v ďalšom stupni ÚPN -O</p> <p>Akceptované, Kap. j) Požiadavky na riešenie rozvoja dopravy a koncepcie technického vybavenia ,podkapitola) Vodné hospodárstvo st.20</p>

P.Č.	ORGANIZÁCIA, SUBJEKT Č.LISTU, ZO DŇA	PRIPOMIENKA	STANOVISKO OBSTARÁVATEĽA
		<p>7. V prípade, že inžinierske siete budú situované do súkromných pozemkov, bude potrebné zabezpečiť vecné bremeno na pozemky so zápisom do katastra nehnuteľnosti ako aj písomné súhlasy vlastníkov zo vstupom na pozemok za účelom prevádzkovania a odstránenia porúch na vodovode a kanalizácii. Dodržať STN 736 005</p> <p>8. V novom územnom pláne obce je potrebné navrhnuť odkanalizované splaškovou kanalizáciou ostatné časti obce so zaústením do existujúcej kanalizačnej siete.</p> <p>9. Verejnú splaškovú kanalizáciu navrhovať s mat. hladké rúry PVC RSP. PP SN10 (SN12) minimálne DN 300 s plným poklopom proti vnikaniu dažďových vôd.</p> <p>10. Súbežne s návrhom splaškovej kanalizácie je potrebné navrhnuť aj rozšírenie verejného vodovodu s príslušnými dotlačacími stanicami s posúdením kapacitných možností existujúcej vodovodnej siete.</p> <p>11. Vybudovaný verejný vodovod a verejnú kanalizáciu odovzdať do majetku Sevak a.s.</p> <p>Toto vyjadrenie je platné 24 mesiacov od dátumu vydania.</p>	<p>Požiadavka nad rámec Zadania, bude akceptované v ďalšom stupni ÚPN -O</p> <p>Akceptované ,Kap. j) Požiadavky na riešenie rozvoja dopravy a koncepcie technického vybavenia ,podkapitola:)Vodné hospodárstvo st.20</p> <p>Akceptované ,Kap. j) Požiadavky na riešenie rozvoja dopravy a koncepcie technického vybavenia ,podkapitola) Vodné hospodárstvo st.20,21</p> <p>Požiadavka nad rámec Zadania, bude akceptované v ďalšom stupni ÚPN -O</p> <p>Berie sa na vedomie</p> <p>Akceptované ,Kap. j) Požiadavky na riešenie rozvoja dopravy a koncepcie technického vybavenia ,podkapitola: Odvádzanie a čistenie odpadových vôd st.20</p> <p>Berie sa na vedomie</p>
17	<p>SPP – distribúcia, a.s., Bratislava, Lokálne centrum Žilina, DSAIs – LC, oddelenie OPI, Závodská cesta 26/2949, 010 22 Žilina Naše číslo: DPSPMK/003 Vybavuje/linka: Ing. Pavol Stano</p>	<p>SPP</p> <p>1. V katastrálnom území obce sa v súčasnosti nachádza distribučná sieť prevádzkovaná SPP-D. STL2 distribučná sieť s maximálnym prevádzkovaným tlakom (OP do 400 kPa). Obec Štiavnik je zásobovaná zemným plynom z VTL plynovodu PL Bytča Okružná DN150PN25 (OP do</p>	<p>Už akceptované (kap.j) v návrhu Zadania pre vypracovanie ÚPN -O</p> <p>Už akceptované (kap.j)v návrhu Zadania pre vypracovanie ÚPN -O</p>

P.Č.	ORGANIZÁCIA, SUBJEKT Č.LISTU, ZO DŇA	PRIPOMIENKA	STANOVISKO OBSTARÁVATEĽA
	0322423200 Nové Mesto nad Váhom: 05.10.2021	<p>2,5 MPa). Prívod zemného plynu do regulačnej stanice je zabezpečený cez VTL pripojovací plynovod PR Hvozdnica DN100 PN 25 (OP do 2,5 MPa). Distribučná sieť v obci Štiavnik je budovaná z materiálu oceľ, PE. Zdrojom zásobovanie obce zemným plynom je regulačná stanica RS Hvozdnica 2,5 MPa/400 kPa, výkon 6500 m³/h Z predmetnej RS sú zásobované zemným plynom obce Štiavnik, Hvozdnica, Papradno, Brvnište, Stupné, Podvažie, Šebešťanová, Stupné. Regulačná stanica je umiestnená v katastrálnom území obce Hvozdnica.</p> <p>2. V návrhu ÚPN -O požadujeme: -vypracovať energetickú bilanciu a rozdeliť hodinové a ročné spotreby samostatne do jednotlivých rozvojových lokalít. Návrh spotreby zemného plynu požadujeme stanoviť na základe platných technických podmienok prevádzkovateľa, ktorá je zverejnená www.spp-distribúcia.sk Na základe energetickej bilancie bude posúdený výkon existujúcej regulačnej stanice RS Hvozdnica, zároveň prepravná kapacita existujúcej STL2 distribučnej siete. V textovej časti „Zásobovanie plynom požadujeme opraviť označenie Zákona na 251/2012 Z.z.</p> <p>3. Znázornenie umiestnenia plynárenských zariadení, vrátane ich príslušenstva (napr. zariadenie katódovej ochrany) v riešenom území, platné k dátumu vydania tohto vyjadrenia, ktoré sa nachádzajú v katastrálnom území obce Štiavnik, bolo zaslané vo formáte pdf., ako príloha emailu, na emailovú adresu: ocu@stiavník.sk, silvia.parcisova@stiavník.sk.</p>	<p>Už akceptované (kap.j) v návrhu Zadania pre vypracovanie ÚPN -O</p> <p>Akceptované kap.j) Požiadavky na riešenie... koncepcie technického vybavenia územia; podkap.: Zásobovanie plynom;</p> <p>Berie sa na vedomie</p> <p>Akceptované, opravený zákon kap. J Požiadavky na riešenie... koncepcie technického vybavenia územia; podkap.: Zásobovanie plynom;</p> <p>Berie sa na vedomie.</p>

P.Č.	ORGANIZÁCIA, SUBJEKT Č.LISTU, ZO DŇA	PRIPOMIENKA	STANOVISKO OBSTARÁVATEĽA
		<p><u>Existujúce plynárenské zariadenia je nevyhnutne zakresliť do UPN-O.</u></p> <p>4. V prípade ak email so znázornením umiestnenia nami prevádzkované zariadení nebol na vyššie uvedenú adresu doručený, alebo sa vyskytol akýkoľvek problém s otvorením jeho prílohy, kontaktuje nás prosím na emailovú adresu : pavol.stano@spp-distribucia.sk s požiadavkou na zaslanie znázornenia umiestnenia nami prevádzkovaných zariadení v tlačenej forme.</p> <p>5. Požadujeme zachovať a rešpektovať ochranné a bezpečnostné pásma (ďalej len „OP a BP“) existujúcich plynárenských zariadení tak, ako tieto vyplývajú z ustanovení všeobecne záväzných právnych predpisov. Podrobnosti o rozsahu „OP“ a „BP“ a obmedzeniach v týchto pásmach je možné získať na základe žiadosti zaslanej na oddelenie prevádzky SPP-D.</p> <p>6. Prípadnú plynofikáciu riešených území požadujeme riešiť koncepčne v súlade s podmienkami, vyplývajúcimi zo všeobecne záväzných právnych predpisov a na základe podmienok a vyjadrení SPP-D, ako prevádzkovateľa siete.</p> <p>7. V prípade požiadavky na uskutočnenie preložky existujúcich plynárenských zariadení prevádzkovaných SPP-D, je potrebné kontaktovať oddelenie prevádzky SPP-D, ktoré možnosť realizácie preložky posúdi a stanoví konkrétne podmienky jej realizácie.</p> <p>8. Podľa ustanovenia § 79 ods. 5 a 6 a ustanovenia § 80 ods. 4 zákona č. 251/2012 Z. z. o energetike a zmene a doplnení niektorých zákonov v znení neskorších predpisov, zriaďovať stavby v ochrannom</p>	<p>Akceptované kap. j) požiadavky na riešenie ...konceptie technické vybavenie, podkapitola) Zásobovanie plynom , znázornenie premietnuť do Konceptu návrhu ÚPN -O.</p> <p>Akceptované kap .j) požiadavky na riešenie .. a konceptie technické. vybavenia, podkapitola)Zásobovanie plynom str.24</p> <p>Akceptované kap .j) požiadavky na riešenie ..a konceptie technické . vybavenia, podkapitola) Zásobovanie plynom str.24</p> <p>Akceptované (kap.j)Požiadavky na riešenie... konceptie technického vybavenia územia; podkap.: <u>Zásobovanie plynom</u>).</p> <p>berie sa na vedomie</p> <p>Berie sa na vedomie</p>

P.Č.	ORGANIZÁCIA, SUBJEKT Č.LISTU, ZO DŇA	PRIPOMIENKA	STANOVISKO OBSTARÁVATEĽA
		<p>pásme plynárenského zariadenia možno len po predchádzajúcom súhlase prevádzkovateľa siete a za podmienok ním určených. Súhlas prevádzkovateľa siete na zariadenie stavby je dokladom pre územné a stavebné konanie, pričom každá projektová dokumentácia alebo iná dokumentácia stavieb, drobných stavieb, informačných, propagačných alebo/a reklamných zariadení, stavebných prác, terénnych úprav alebo ťažobných prác, sa posudzuje individuálne na základe žiadostí, ktorej vzor je zverejnený na webovej sídle SPP-D: www.spp-distribucia.sk.</p> <p>9. Agendu, týkajúcu sa plynárenských zariadení prevádzkovaných SPP-D, v súvislosti s procesom tvorby územnoplánovacej dokumentácie vybavuje : SPP – distribúcia, a.s., oddelenie stratégie siete – koncepcia a hydraulika MS, NMnV, Podjavorinskej 10, 915 83 Nové Mesto nad Váhom.</p> <p>10. O presné vytýčenie existujúcich plynárenských zariadení prevádzkovaných SPP-D (plynovodov, prípojok, regulačných staníc, regulačných zostáv, zariadení katódovej ochrany, elektrických káblov atď.) je možné požiadať na adrese : SPP – distribúcia, a.s. Bratislava, Mlynské Nivy 44/a, 825 11 Bratislava, pracovisko NMnV, Podjavorinskej 10, 915 83 Nové Mesto nad Váhom. Podrobnosti týkajúce sa postupu pri vytýčení plynárskych sietí a podmienky, za akých je táto služba poskytovaná sú zverejnené na webovom sídle SPP-D: www.spp-distribucia.sk</p> <p>11. Všeobecné podmienky týkajúce sa rozširovania distribučnej siete a pripájania odberateľov, priemyselných alebo obytných zón k distribučnej sieti prevádzkovej SPP-D sú obsiahnuté v prevádzkovom</p>	<p>Berie sa na vedomie</p> <p>Berie sa na vedomie</p> <p>Berie sa na vedomie</p> <p>Berie sa na vedomie</p> <p>Berie sa na vedomie</p>

P.Č.	ORGANIZÁCIA, SUBJEKT Č.LISTU, ZO DŇA	PRIPOMIENKA	STANOVISKO OBSTARÁVATEĽA
		<p>poriadku SPP-D, zverejnenom na webovom sídle SPP-D: www.spp-distribucia.sk</p> <p>12. Toto vyjadrenie slúži iba na účely spracovania územného plánu Slavnica. Nie je súhlasným vyjadrením SPP-D k technickému riešeniu navrhovaných plynárenských zariadení, ani nie je súhlasným vyjadrením SPP-D k uskutočneniu stavieb v riešenom území.</p>	Berie sa na vedomie
18.	SEPS, a.s., Slovenská elektrizačná prenosová sústava, a.s., Mlynské Nivy 59/A,824 84 Bratislava 26 č. PS/2021/012558, 06,10.2021	.. nemá pripomienky	Berie sa na vedomie
19	<p>Stredoslovenská energetika-Distribúcia, a.s., Pri Rajčianke 2927/8, 010 47 Žilina</p> <p>Naša značka: 4803/ZS/SSD</p> <p>Vybavuje 0850166007</p> <p>Žilina 26.10.2021</p>	<p>...súhlasí s pripomienkami.</p> <p>1.Vsoké napätie - prípojky na trafostanice v zastavanej časti riešiť ako zemné káblové</p> <p>2.Trafostanice Trafostanice riešiť ako kioskové do 630 kVA. Napojenie nových odberných miest je možné, len z trafostaníc vo vlastníctve SSD a.s.</p> <p>3.Nízke napätie - rozvody riešiť ako zemné káblové, dĺžka výbežkov od zdroja max. 350 m.</p> <p>4.Upozorňujeme vás, že v predmetnej lokalite sa nachádzajú podzemné aj nadzemné vedenia v správe SSD, a. s. od ktorých je potrebné pri výstavbe dodržať ochranné pásmo.</p> <p>5.V prípade požiadavky na prekládku energetických zariadení je potrebné tieto riešiť v zmysle zákona č.521/2012 Z.z. § 45 "Preložka elektroenergetického rozvodného zariadenia" v ktorom sa uvádza:.</p> <ul style="list-style-type: none"> • <i>Preložku elektroenergetického rozvodného zariadenia na účely tohto zákona je premiestnenie niektorých prvkov elektroenergetického rozvodného zariadenia</i> 	<p>Už akceptované (kap.j) Požiadavky na riešenie... koncepcie technického vybavenia územia; podkap.: Zásobovanie elektrickou energiou).</p> <p>Akceptované kap.j) Požiadavky na riešenie.. rozvoja koncepcie tech. vybavenia, podkapitola) Zásobovanie elektrickou energiou str.22</p> <p>Akceptované kap.j) Požiadavky na riešenie.. rozvoja koncepcie tech. vybavenia, podkapitola) Zásobovanie elektrickou energiou str.23</p> <p>Akceptované kap.j) požiadavky na riešenie .. rozvoja koncepcie tech. vybavenia, podkapitola) Zásobovanie elektrickou energiou str.22</p>

P.Č.	ORGANIZÁCIA, SUBJEKT Č.LISTU, ZO DŇA	PRIPOMIENKA	STANOVISKO OBSTARÁVATEĽA
		<p><i>alebo zmena jeho trasy.</i></p> <ul style="list-style-type: none"> • <i>Náklady na preložku elektroenergetického rozvodného zariadenia je povinný uhradiť ten, kto potrebu preložky vyvolal, ak sa vlastník elektroenergetického rozvodného zariadenia a ten, kto potrebu preložky vyvolal, nedohodnú inak. Preložku elektroenergetického rozvodného zariadenia vykonáva prevádzkovateľ sústavy alebo za podmienok ním určených aj iná oprávnená osoba. Vlastníctvo elektroenergetického rozvodného zariadenia sa preložkou nemení.</i> • <i>SSD, a.s. ako majiteľ elektroenergetického zariadenia si vyhradzuje právo schválenia spôsobu, termínu preložky tohto zariadenia ako aj jej realizátora. Toto schválenie musí byť vykonané minimálne 60 dní pred plánovaným termínom preložky. V prípade, že k tomuto schváleniu nedôjde, SSD, a.s. nesúhlasí s realizáciou preložky elektroenergetického zariadenia.</i> <p>6.Pre financovanie elektroenergetických zariadení potrebných pre pripojenie bude použitý mechanizmus, resp. dohoda so SSD, a.s. v zmysle platnej legislatívy v čase výstavby.</p> <p>7.Ďalší stupeň ÚPN obce Štiavnik zohľadňujúci vyššie uvedené pripomienky žiadame predložiť na odsúhlasenie SSD, a.s.</p>	<p>Berie sa na vedomie</p> <p>Berie sa na vedomie</p> <p>Berie sa na vedomie</p> <p>Berie sa na vedomie</p> <p>Akceptované (povinnosť obstarávateľa v zmysle zák.č. 50/1976 Zb. v platnom znení).</p>
20.	Lesy SR, š.p. OZ Žilina, Námestie	Nezaujali stanovisko.	-

P.Č.	ORGANIZÁCIA, SUBJEKT Č.LISTU, ZO DŇA	PRIPOMIENKA	STANOVISKO OBSTARÁVATEĽA
	M.R.Štefánika č.1, 010 01 Žilina		
21.	Regionálny úrad verejného zdravotníctva so sídlom v Žiline, ul.V.Spanyola č.27, 011 71 Žilina Naše číslo: A/2021/02907/HZPZ Tel.: 041/7233843 FAX: 041/723546 E-mail: za.hzp@uvzs.sk IČO: 17335876 Žilina: 4.11.2021	Regionálny úrad verejného zdravotníctva so sídlom v Žiline vydáva toto záväzne stanovisko: Regionálny úrad verejného zdravotníctva so sídlom v Žiline súhlasí s návrhom žiadateľa: Obec Štiavnik, Obecný úrad č. 1350, 013 55 Štiavnik, IČO: 00 321 613 zapísaná v štatistickom registri ŠŮ SR na vydanie záväzného stanoviska k oznámeniu: „Zadanie pre Územný plán obce Štiavnik“, súhlasí s návrhom žiadateľa. Výroba: v centre obce nevyčleňovať funkčné plochy pre stavby (prevádzky), ktoré by mohli neprímeraným hlukom, zápachom, resp. prachom obťažovať obyvateľov centra, ako aj obyvateľov lokalít určených prevažne na bývanie. Doprava: pri návrhu jednotlivých lokalít pre bývanie (RD a BD) v blízkosti cesty 111. triedy je potrebné posúdiť nepriaznivé vplyvy z dopravy. V prípade potreby navrhnuť opatrenia na ich elimináciu alebo zaviazat investorov na vykonanie takých opatrení na stavbách, ktoré budú eliminovať tieto negatívne vplyvy.	Berie sa na vedomie Akceptované kap) O Požiadavky na riešenie bývania ,občianskej vybavenosti, sociálnej .infraštruktúry a výroby, podkapitola)Výroba Akceptované kap) O Požiadavky na riešenie bývania ,občianskej vybavenosti, sociálnej .infraštruktúry a výroby, podkapitola) Bývanie
22.	Štatistický úrad SR, pracovisko ŠŮ SR v Žiline, Framborská 23, 011 21 Žilina	Nezaujala stanovisko.	-
23	Obvodný bankský úrad v Banskej Bystrici 9 mája 2, 975 90 Banská Bystrica Naše číslo:2135-3699/2021 Vybavuje: Ing. Turňa	OBÚ v Banskej Bystrici vydáva toto Stanovisko: V katastrálnom území obce Štiavnik sa nenachádza chránené ložiskové územie ani dobývací priestor. Realizáciou návrhu územného plánu obce (ÚPN-O), Štiavnik nebudú dotknuté záujmy chránené podľa	Berie sa na vedomie

P.Č.	ORGANIZÁCIA, SUBJEKT Č.LISTU, ZO DŇA	PRIPOMIENKA	STANOVISKO OBSTARÁVATEĽA
	Banská Bystrica 11.10.2021	banských predpisov OBÚ v Banskej Bystrici k návrhu zadania nemá pripomienky.	
24.	<p>Ministerstvo životného prostredia Slovenskej republiky, Odbor štátnej geologickej správy, Námestie Ľudovíta Štúra 1, 812 35 Bratislava Naše číslo: 5493/2021-5.3 53425/2021 Vybavuje/linka: Mgr. Štefančík 02/59564232 Bratislava:11.10.2021</p>	<p>Ministerstvo životného prostredia Slovenskej republiky, Odbor štátnej geologickej správy zasiela nasledovné stanovisko:</p> <p>1. V katastrálnom území obce Štiavnik (ďalej len „predmetné územie“) sú evidované skládky odpadov tak, ako sú zobrazené na priloženej mape. Ministerstvo odporúča uvedené skládky odpadov dostatočne zohľadniť v územnoplánovacej dokumentácii.</p> <p>2. V predmetnom území sú na základe výpisu z Informačného systému environmentálnych záťaží evidované environmentálne záťaže:</p> <p>1. <u>Pravdepodobná environmentálna záťaž</u> Názov EZ: BY (022)/ Štiavnik-centrum Názov lokality: centrum Druh činnosti: skládka komunálneho odpadu Stupeň priority: EZ s vysokou prioritou (K> 65) Registrovaná ako: A Pravdepodobná environmentálna záťaž</p> <p>1. <u>Pravdepodobná environmentálna záťaž</u> Názov EZ: BY (023)/ Štiavnik-skládka KO II</p> <p>a) Výskyt potenciálnych stabilizovaných a aktívnych zosuvov. Vhodnosť a podmienky stavebného využitia územia s výskytom potenciálnych a stabilizovaných zosuvov je potrebné posúdiť a overiť inžinierskogeologickým prieskumom. Územia s výskytom aktívnych svahových deformácií nie sú vhodné pre stavebné účely.</p> <p>b) Prítomnosť environmentálnych záťaží BY (022) Štiavnik-centrum, BY (023)/ Štiavnik-skládka KO II, BY (023)/ Štiavnik-skládka</p>	<p>Už zapracované v návrhu Zadania pre vypracovanie ÚPN -O Štiavnik</p> <p>Už zapracované v návrhu Zadania pre vypracovanie ÚPN -O Štiavnik</p> <p>Akceptované kap.p) Požiadavky z hľadiska životného prostredia, prípadne určenie požiadaviek na hodnotenie predpokladaných vplyvov na životné prostredie.</p>

P.Č.	ORGANIZÁCIA, SUBJEKT Č.LISTU, ZO DŇA	PRIPOMIENKA	STANOVISKO OBSTARÁVATEĽA
		<p>KO III s vysokou prioritou riešenia (hodnota $K \geq 65$ podľa klasifikácie environmentálnej záťaže v informačnom systéme environmentálnych záťaží). Vhodnosť a podmienky stavebného využitia územia s výskytom environmentálnej záťaže s vysokou prioritou riešenia je potrebné posúdiť a overiť geologickým prieskumom životného prostredia.</p> <p>c) výskyt stredného radónového rizika. Vhodnosť a podmienky stavebného využitia územia s výskytom stredného radónového rizika je potrebné posúdiť podľa zákona č. 355/2007 Z. z. o ochrane, podpore a rozvoji verejného zdravia a o zmene a doplnení niektorých zákonov v znení neskorších predpisov a vyhlášky Ministerstva zdravotníctva Slovenskej republiky č. 98/2018 Z. z., ktorou sa ustanovujú podrobnosti o požiadavkách na obmedzovaní ožiarovania pracovníkov a obyvateľov z prírodných zdrojov ionizujúceho žiarenia.</p>	<p>Akceptované kap.p) Požiadavky z hľadiska životného prostredia, prípadné určenie požiadaviek na hodnotenie predpokladaných vplyvov na ŽP, podkapitola) Environmentálne záťaže a str.45</p> <p>Akceptované kap.p) Požiadavky z hľadiska životného prostredia, prípadné určenie požiadaviek na hodnotenie predpokladaných vplyvov na ŽP, podkapitola) Radónové riziko a prirodzená rádioaktivita. str.45</p>
25.	<p>Krajský pamiatkový úrad Žilina, Mariánske nám č.19, 010 01 Žilina Č. spisu : KPUZA-2021/20075-2/84244/LEH Vybavuje: Ing. Mariana Lehutová Odborná spolupráca: Mgr. Tomáš Kopták, PhD. V Žiline 12.10.2021</p>	<p>K Návrhu zadania pre vypracovanie Územného plánu Obce Štiavnik, ktorého obstarávateľom je Obec Štiavnik. Obecný úrad Štiavnik č. 1350, 010 55 Štiavnik, IČO 00321672.</p> <p>Krajský pamiatkový úrad mesta Žilina podložené Oznámenie o Návrhu zadania pre vypracovanie Územného plánu Obce Štiavnik posúdil a konštatuje, že z hľadiska záujmov chránených pamiatkovým zákonom žiada zapracovať</p>	

P.Č.	ORGANIZÁCIA, SUBJEKT Č.LISTU, ZO DŇA	PRIPOMIENKA	STANOVISKO OBSTARÁVATEĽA
		<p>nasledovný text:</p> <p>Na ochranu pamiatkového fondu sa vzťahuje zákon č. 49/2002 Z.z. o ochrane pamiatkového fondu v znení neskorších predpisov. Tento zákon upravuje podmienky ochrany národných kultúrnych pamiatok, pamiatkových území, archeologických nálezov a archeologických nálezísk v súlade s vedeckými poznatkami a na základe medzinárodných zmlúv v oblasti európskeho a svetového kultúrneho dedičstva, ktorými je Slovenská republika viazaná.</p> <p>V riešenom území obce Štiavnik, ktorý sa prvýkrát spomína v roku 1439 pod názvom <i>Sczewnyk</i>, sa nachádzajú :</p> <p>-národná kultúrna pamiatka, evidovaná v Ústrednom zozname pamiatkového fondu, v registri nehnuteľných kultúrnych pamiatok pod číslom 1377/1, s názvom Kostol, pod zaužívaným názvom Rímskokatolícky kostol sv. Františka z Assisi, č. 1095, parc. Č. KN, k.ú. Štiavnik,</p> <p>-archeologické náleziska, resp. potenciálne archeologické náleziská, ktoré možno rozdeliť do dvoch skupín :</p> <ol style="list-style-type: none"> 1) Národná kultúrna pamiatka KOSTOL, číslo ÚZPF 1377/1, poloha „pozemok reg. KN-C, parcela č. 1“ – r. 1771, obr. 4,15 a 23 (bod č. 1781) 2) Z dostupnej odbornej literatúry a na základe historických prameňov, terénnych názvov 	<p>Už akceptované , kap k) Požiadavky na ochranu prírody a tvorby krajiny ,kultúrneho dedičstva, a ochranu prírodných zdrojov,podkapitola) Ochrana kultúrneho dedičstva</p> <p>Už akceptované kap k) Požiadavky na ochranu prírody a tvorby krajiny ,kultúrneho dedičstva, a ochranu prírodných zdrojov,podkapitola) Ochrana kultúrneho dedičstva</p> <p>Už akceptované , kap k) Požiadavky na ochranu prírody a tvorby krajiny ,kultúrneho dedičstva, a ochranu prírodných zdrojov,podkapitola) Ochrana kultúrneho dedičstva</p>

P.Č.	ORGANIZÁCIA, SUBJEKT Č.LISTU, ZO DŇA	PRIPOMIENKA	STANOVISKO OBSTARÁVATEĽA
		<p>a terénneho prieskumu môžeme vyčleniť nasledujúce archeologické, resp. potencionálne archeologické náleziská:</p> <p>a. ŠTIAVNIK, poloha „Pastorka, orientačne pozemky reg. KN-C, parc. č. 579/1 a reg. KN-E parc. č. 8265 a ich okolie“ – novovek, zaniknutá osada s dvoma vodnými mlynmi, obr. 2, 10 a 23 (polygón č. 1777).</p> <p>b. ŠTIAVNIK, poloha „Jačmeňovce, orientačne pozemok reg. KN-C, parc. č. 1121 a jej okolie“ – 19. storočie, zaniknutý vodný mlyn, obr. 3, 12 a 23 (bod č. 1778).</p> <p>c. ŠTIAVNIK, poloha „Jačmeňovce, orientačne pozemok reg. KN-C, parc. č. 1231/2 a jej okolie“ – novovek, zaniknutý vodný mlyn, obr. 3, 12 a 23 (bod č. 1779).</p> <p>d. ŠTIAVNIK, poloha „Damaškovce, orientačne pozemok reg. KN-C, parc. č. 201 a jej okolie“ – novovek, zaniknutý vodný mlyn, obr. 3, 13 a 23 (bod č. 1780).</p> <p>e. ŠTIAVNIK, poloha „Damaškovce, orientačne pozemok reg. KN-C, parc. č. 73/1 a jej okolie“ – novovek, zaniknutý vodný mlyn a pila, obr. 3, 14 a 23 (polygón č. 1787).</p> <p>f. ŠTIAVNIK, poloha „centrum obce oproti kostolu, orientačne pozemok reg. KN-C, parc. č. 32 a jej okolie“ – novovek, zaniknutá kaplnka, obr. 4, 15 a 23 (bod č. 1785).</p> <p>g. ŠTIAVNIK, poloha „centrum obce pri futbalovom ihrisku, orientačne pozemok reg. KN-C, parcela č. 1592/3“ – novovek, zaniknutá vodná pila, obr. 1, 3, 6 a</p>	<p>Už akceptované , kap k) Požiadavky na ochranu prírody a tvorby krajiny ,kultúrneho dedičstva, a ochranu prírodných zdrojovpodkapitola) Ochrana kultúrneho dedičstva</p> <p>Už akceptované , kap k) Požiadavky na ochranu prírody a tvorby krajiny ,kultúrneho dedičstva, a ochranu prírodných zdrojovpodkapitola) Ochrana kultúrneho dedičstva</p> <p>Už akceptované , kap k) Požiadavky na ochranu prírody a tvorby krajiny ,kultúrneho dedičstva, a ochranu prírodných zdrojovpodkapitola) Ochrana kultúrneho dedičstva</p> <p>Už akceptované , kap k) Požiadavky na ochranu prírody a tvorby krajiny ,kultúrneho dedičstva, a ochranu prírodných zdrojovpodkapitola) Ochrana kultúrneho dedičstva</p> <p>Už akceptované , kap k) Požiadavky na ochranu prírody a tvorby krajiny ,kultúrneho dedičstva, a ochranu prírodných zdrojovpodkapitola) Ochrana kultúrneho dedičstva</p> <p>Už akceptované , kap k) Požiadavky na ochranu prírody a tvorby krajiny ,kultúrneho dedičstva, a ochranu prírodných zdrojovpodkapitola) Ochrana kultúrneho dedičstva</p>

P.Č.	ORGANIZÁCIA, SUBJEKT Č.LISTU, ZO DŇA	PRIPOMIENKA	STANOVISKO OBSTARÁVATEĽA
		<p>23 (polygón č. 1786).</p> <p>h. ŠTIAVNIK, poloha „nad základnou školou, orientačne pozemok reg. KN-C, parc. č. 3980/1 a jej okolie“ – novovek, zaniknutý vodný mlyn, obr. 4, 15 a 23 (bod č. 1787).</p> <p>i. ŠTIAVNIK, poloha „pod polohou Za Lúčky, orientačne pozemok reg. KN-C, parc. č. 3851 a jej okolie“ – novovek, zaniknutý drevený kostol, obr. 4, 15 a 23 (bod č. 1788).</p> <p>j. ŠTIAVNIK, poloha „pod polohou Za Lúčky, orientačne pozemok reg. KN-C, parc. č. 3740 a jej okolie“ – novovek, zaniknutý vodný mlyn a pila, obr. 4, 16 a 23 (bod č. 1789).</p> <p>k. ŠTIAVNIK, poloha „orientačne pozemok reg. KN-C, parc. č. 3543 a jej okolie“ – 19. storočie, zaniknutý vodný mlyn alebo most, obr. 4, 17 a 23 (bod č. 1790).</p> <p>l. ŠTIAVNIK, poloha „Horný koniec, orientačne pozemok reg. KN-C, parc. č. 2111 a jej okolie“ – novovek, zaniknutý vodný mlyn a pila, obr. 4, 17 a 23 (bod č. 1791).</p> <p>m. ŠTIAVNIK, poloha „Horný koniec, orientačne pozemok reg. KN-C, parc. č. 2137 a jej okolie“ – 19. storočie, zaniknutý vodný mlyn, obr. 5, 17 a 23 (bod č. 1792).</p> <p>n. ŠTIAVNIK, poloha „orientačne pozemok reg. KN-C, parc. č. 3393 a jej okolie“ – 19. storočie, zaniknuté dva vodné mlyny, obr. 5, 17 a 23 (bod č. 1793).</p> <p>o. ŠTIAVNIK, poloha „Kladivovci, orientačne pozemok reg. KN-C, parc. č. 3010, 3013 a ich okolie“</p>	<p>ochranu prírodných zdrojovpodkapitola) Ochrana kultúrneho dedičstva</p> <p>Už akceptované , kap k) Požiadavky na ochranu prírody a tvorby krajiny ,kultúrneho dedičstva, a ochranu prírodných zdrojovpodkapitola) Ochrana kultúrneho dedičstva</p> <p>Už akceptované , kap k) Požiadavky na ochranu prírody a tvorby krajiny ,kultúrneho dedičstva, a ochranu prírodných zdrojovpodkapitola) Ochrana kultúrneho dedičstva</p> <p>Už akceptované , kap k) Požiadavky na ochranu prírody a tvorby krajiny ,kultúrneho dedičstva, a ochranu prírodných zdrojovpodkapitola) Ochrana kultúrneho dedičstva</p> <p>Už akceptované , kap k) Požiadavky na ochranu prírody a tvorby krajiny ,kultúrneho dedičstva, a ochranu prírodných zdrojovpodkapitola) Ochrana kultúrneho dedičstva</p> <p>Už akceptované , kap k) Požiadavky na ochranu prírody a tvorby krajiny ,kultúrneho dedičstva, a ochranu prírodných zdrojovpodkapitola) Ochrana kultúrneho dedičstva</p>

P.Č.	ORGANIZÁCIA, SUBJEKT Č.LISTU, ZO DŇA	PRIPOMIENKA	STANOVISKO OBSTARÁVATEĽA
		<p>– 19. storočie, zaniknuté dva vodné mlyny, obr. 7, 20 a 27 (bod č. 1794).</p> <p>p. ŠTIAVNIK, poloha „Predjastrabie, orientačne pozemok reg. KN-C, parc. č. 2795 a jej okolie“ – novovek, zaniknuté dva vodné mlyny, obr. 7, 20 a 27 (bod č. 1795).</p> <p>q. ŠTIAVNIK, poloha „Putirkovce, orientačne pozemok reg. KN-C, parc. č. 2678 a jej okolie“ – 19. storočie, zaniknutý Putirkov mlyn (vodný), obr. 7, 8, 21 a 27 (bod č. 1796).</p> <p>r. ŠTIAVNIK, poloha „Putirkovce, orientačne pozemok reg. KN-C, parc. č. 2690 a jej okolie“ – 19. storočie, zaniknutý vodný mlyn, obr. 7, 21 a 27 (bod č. 1797).</p> <p>s. ŠTIAVNIK, poloha „Motošickovce, orientačne pozemok reg. KN-C, parc. č. 5817 a jej okolie“ – novovek, zaniknutý vodný mlyn, obr. 22 a 27 (bod č. 1799).</p> <p>t. ŠTIAVNIK, poloha „Motošickovce, orientačne pozemok reg. KN-C, parc. č. 5803 a jej okolie“ – novovek, zaniknutý Motošický mlyn (vodný), obr. 7, 9, 22 a 27 (bod č. 1798).</p> <p>u. ŠTIAVNIK, poloha „Prašina, orientačne pozemok reg. KN-C, parc. č. 4280/1“ – datovanie neurčené, prieskumom nájdená zemina sýto čiernej farby, v minulosti možno močiare, obr. 23 a 27 (bod č. 723).</p> <p>v. ŠTIAVNIK, poloha „Uholné, orientačne pozemok reg. KN-C, parc. č. 1845 a jej okolie“ – stredovek(?), novovek, podľa názvu miesto pálenia hnedého uhlia, obr. 23 a 27 (bod č. 1800).</p>	<p>ochranu prírodných zdrojovpodkapitola) Ochrana kultúrneho dedičstva</p> <p>Už akceptované , kap k) Požiadavky na ochranu prírody a tvorby krajiny ,kultúrneho dedičstva, a ochranu prírodných zdrojovpodkapitola) Ochrana kultúrneho dedičstva</p> <p>Už akceptované , kap k) Požiadavky na ochranu prírody a tvorby krajiny ,kultúrneho dedičstva, a ochranu prírodných zdrojovpodkapitola) Ochrana kultúrneho dedičstva</p> <p>Už akceptované , kap k) Požiadavky na ochranu prírody a tvorby krajiny ,kultúrneho dedičstva, a ochranu prírodných zdrojovpodkapitola) Ochrana kultúrneho dedičstva</p> <p>Už akceptované , kap k) Požiadavky na ochranu prírody a tvorby krajiny ,kultúrneho dedičstva, a ochranu prírodných zdrojovpodkapitola) Ochrana kultúrneho dedičstva</p> <p>Už akceptované , kap k) Požiadavky na ochranu prírody a tvorby krajiny ,kultúrneho dedičstva, a ochranu prírodných zdrojovpodkapitola) Ochrana kultúrneho dedičstva</p>

P.Č.	ORGANIZÁCIA, SUBJEKT Č.LISTU, ZO DŇA	PRIPOMIENKA	STANOVISKO OBSTARÁVATEĽA
		<p>w. ŠTIAVNIK, poloha „Chotár, orientačne pozemok reg. KN-C, parc. č. 6496/1 a 6496/23“ – doba železná, sídlisko, obr. 24 a 27 (bod č. 719).</p> <p>x. ŠTIAVNIK, poloha „Vinohrad, orientačne pozemok reg. KN-E, parc. č. 3471 a jej okolie“ – mladšia doba železná, hradisko, obr. 25 a 27 (bod č. 721).</p> <p>y. ŠTIAVNIK, poloha „Džugár/Dugar/Kopaná, orientačne pozemok reg. KN-C, parc. č. 6339/1 a jej okolie“ – staršia doba železná, hradisko, obr. 26 a 27 (bod č. 720).</p> <p>Ako plochy s predpokladaným značným výskytom archeologických nálezov a nálezísk treba ponímať aj historickú časť chotára obce Štiavnik, ktorá je rekonštruovaná na základe II. (1806 – 1869), III vojenského mapovania (1869 – 1887) a historickej ortofotomapy obr. 10 – 18 a 23. Toto platí aj pre historické časti jednotlivých osád – kopanic, ktoré sú roztrúsené v katastri obce Štiavnik.</p> <p>V historickom jadre obce (fialové polygóny na obr. 10 – 18 a 23) aj historických častiach jednotlivých osád obce Štiavnik je predpoklad archeologických nálezov aj v interiéroch jestvujúcich domov. Vzhľadom na to je potrebné požiadať o vyjadrenie aj v prípade rekonštrukcií jestvujúcich domov pokiaľ sa predpokladá zásah do terénu (znižovanie podláh, budovanie suterénov, nové inžinierske siete, drenáže...) aj v prípade, že ide o práce, ktoré je možné realizovať ako drobné stavebné úpravy.</p> <p>Podľa § 2 ods. 6 zákona č. 49/2002 Z. z. o ochrane pamiatkového fondu v znení neskorších predpisov a</p>	<p>ochranu prírodných zdrojov,podkapitola) Ochrana kultúrneho dedičstva</p> <p>Už akceptované , kap k) Požiadavky na ochranu prírody a tvorby krajiny ,kultúrneho dedičstva, a ochranu prírodných zdrojov,podkapitola) Ochrana kultúrneho dedičstva</p> <p>Už akceptované , kap k) Požiadavky na ochranu prírody a tvorby krajiny ,kultúrneho dedičstva, a ochranu prírodných zdrojov,podkapitola) Ochrana kultúrneho dedičstva</p> <p>Už akceptované , kap k) Požiadavky na ochranu prírody a tvorby krajiny ,kultúrneho dedičstva, a ochranu prírodných zdrojov,podkapitola) Ochrana kultúrneho dedičstva</p> <p>Už akceptované , kap k) Požiadavky na ochranu prírody a tvorby krajiny ,kultúrneho dedičstva, a ochranu prírodných zdrojov,podkapitola) Ochrana kultúrneho dedičstva</p> <p>Už akceptované , kap k) Požiadavky na ochranu prírody a tvorby krajiny ,kultúrneho dedičstva, a ochranu prírodných zdrojov,podkapitola) Ochrana kultúrneho dedičstva</p>

P.Č.	ORGANIZÁCIA, SUBJEKT Č.LISTU, ZO DŇA	PRIPOMIENKA	STANOVISKO OBSTARÁVATEĽA
		<p>úprav (ďalej len „pamiatkový zákon“): „Archeologické nálezisko je nehnuteľná vec na topograficky vymedzenom území s odkrytými alebo neodkrytými archeologickými nálezmi v pôvodných nálezových súvislostiach“ pričom podľa § 2 ods. 5 je „archeologický nález... hnutel'ná vec, ktorá je dokladom o živote človeka a o jeho činnosti od najstarších dôb do roku 1918... Archeologickým nálezom je tiež zbraň, munícia, strelivo, súčasť uniformy, vojenská výstroj alebo iný vojenský materiál... a pochádza pred roku 1946.“ Súčasné vedecké trendy v archeológii pritom však považujú za archeologické nálezisko a archeologický nález už aj nehnuteľné objekty a hnutel'né predmety pred roku 1946.</p> <p>Niektoré z uvedených archeologických nálezísk a potenciálnych nálezísk sú známe len z historických prameňov a nie sú dodnes presne verifikované v teréne. Vychádzame preto len z opisu polohy, čo v praxi znamená, že vyznačenie polôh na mape je v niektorých prípadoch orientačné. Rovnako je v niektorých prípadoch orientačné uvedenie parciel.</p> <p>Na základe vyššie uvedeného možno konštatovať, že obec Štiavnik má bohatý archeologický potenciál a vzhľadom k tomu, že v jej katastri sa doteraz nerealizoval systematický archeologický prieskum je veľký predpoklad, že sa tu nachádzajú doteraz neevidované a nám neznáme archeologické náleziská, ktoré môžu byť narušené akoukoľvek stavebnou činnosťou. Z uvedeného dôvodu je nevyhnutné, aby v územných a stavebných konaniach akejkoľvek stavby, pri ktorej sa predpokladá zásah do terénu zakladanie</p>	<p>Ochrana kultúrneho dedičstva</p> <p>Už akceptované , kap k) Požiadavky na ochranu prírody a tvorby krajiny ,kultúrneho dedičstva, a ochranu prírodných zdrojov,podkapitola)</p> <p>Ochrana kultúrneho dedičstva</p> <p>Berie sa na vedomie</p> <p>Akceptované ,doplnené do kap k) Požiadavky na ochranu prírody a tvorby krajiny ,kultúrneho dedičstva, a ochranu prírodných zdrojov,podkapitola) Ochrana kultúrneho</p>

P.Č.	ORGANIZÁCIA, SUBJEKT Č.LISTU, ZO DŇA	PRIPOMIENKA	STANOVISKO OBSTARÁVATEĽA
		<p>stavieb všetkého druhu, líniové podzemné vedenia, komunikácie, hrubé terénne úpravy, rekultivácie a pod.), musí byť oslovený Krajský pamiatkový úrad Žilina, ktorého záväzné stanovisko bude podkladom pre vydanie územného rozhodnutia a stavebného povolenia. V opodstatnených prípadoch – predovšetkým na vyznačenom území archeologického potenciálu Krajský pamiatkový úrad Žilina stanoví požiadavku na zabezpečenie archeologického výskumu.</p> <p>Vzhľadom na ochranu prípadných archeologických nálezov, nájdených mimo povoleného pamiatkového výskumu sa uplatňuje postup podľa § 40 ods. 2 – 3 pamiatkového zákona v spojitosti s § 127, ods. 1) a 2) zákona č. 50/1976 Zb. o územnom plánovaní a stavebnom poriadku v znení neskorších predpisov.</p> <p>Podľa § 40 ods. 2 pamiatkového zákona a § 127 zákona č. 50/1976 Zb. o územnom plánovaní a stavebnom poriadku v znení neskorších predpisov v prípade zistenia, resp. narušenia archeologických nálezov počas stavby musí nálezca alebo osoba zodpovedná za vykonávanie prác ihneď ohlásiť nález Krajskému pamiatkovému úradu Žilina. Nález sa musí ponechať bez zmeny až do obhliadky krajským pamiatkovým úradom alebo ním poverenou odborne spôsobilou osobou. Do obhliadky krajským pamiatkovým úradom je nálezca povinný vykonať všetky nevyhnutné opatrenia na záchranu nálezu, najmä zabezpečiť ho proti poškodeniu, znehodnoteniu, zničeniu a odcudzeniu, pokiaľ o ňom nerozhodne</p>	<p>dedičstva. str. 28a str29</p> <p>Akceptované ,doplnené do kap k) Požiadavky na ochranu prírody a tvorby krajiny ,kulturného dedičstva, a ochranu prírodných zdrojov,podkapitola) Ochrana kulturného dedičstva. str. 29.</p> <p>Akceptované ,doplnené do kap k) Požiadavky na ochranu prírody a tvorby krajiny ,kulturného dedičstva, a ochranu prírodných zdrojov,podkapitola) Ochrana kulturného</p>

P.Č.	ORGANIZÁCIA, SUBJEKT Č.LISTU, ZO DŇA	PRIPOMIENKA	STANOVISKO OBSTARÁVATEĽA
		<p>stavebný úrad po dohode s krajským pamiatkovým úradom. Podľa § 40 ods. 3 pamiatkového zákona archeologický nález môže vyzdvihnúť a premiestniť z pôvodného miesta a z nálezových súvislostí iba oprávnená osoba metódami archeologického výskumu a podľa § 40 ods. 4 nález, ktorým je strelivo alebo munícia pochádzajúca pred rokom 1946, môže vyzdvihnúť iba pyrotechnik Policajného zboru, ktorý je povinný krajskému pamiatkovému úradu predložiť do 30 dní od vyzdvihnutia nálezu oznámenie; oznámenie obsahuje základné údaje o mieste nálezu, type nálezu a fotodokumentáciu nálezu.</p> <p>Podľa § 41 ods. 4 pamiatkového zákona krajský pamiatkový úrad v spolupráci s príslušným stavebným úradom zabezpečuje podmienky ochrany archeologických nálezov a nálezísk. V súvislosti so stavebnou činnosťou, resp. zemnými prácami v územných konaniach, stavebných konaniach, resp. zlúčených územných a stavebných konaniach podľa stavebného zákona je dotknutým orgánom Krajský pamiatkový úrad Žilina z dôvodu zabezpečenia podmienok ochrany archeologických nálezov. Podmienkou pre vydanie územného rozhodnutia a stavebného povolenia bude vydanie záväzného stanoviska podľa § 30 ods. 4 pamiatkového zákona. Toto stanovisko nenahrádza vyjadrenia iných orgánov štátnej správy a územnej samosprávy.</p>	<p>dedičstva. str. 29.</p> <p>Akceptované ,doplnené do kap k) Požiadavky na ochranu prírody a tvorby krajiny ,kultúrneho dedičstva, a ochranu prírodných zdrojov,podkapitola) Ochrana kultúrneho dedičstva. str. 32.</p> <p>Akceptované ,doplnené do kap k) Požiadavky na ochranu prírody a tvorby krajiny ,kultúrneho dedičstva, a ochranu prírodných zdrojov,podkapitola) Ochrana kultúrneho dedičstva. str. 29</p> <p>Akceptované ,doplnené do kap k) Požiadavky na ochranu prírody a tvorby krajiny ,kultúrneho dedičstva, a ochranu prírodných zdrojov,podkapitola) Ochrana kultúrneho dedičstva. str. 29</p>

P.Č.	ORGANIZÁCIA, SUBJEKT Č.LISTU, ZO DŇA	PRIPOMIENKA	STANOVISKO OBSTARÁVATEĽA
26.	Archeologický ústav SAV, Akademická č.2, 949 21 Nitra	Nezaujal stanovisko	-
27.	Štátny geologický ústav Dionýza Štúra, Mlynská dolina 1, 817 04 Bratislava 11, Naše číslo: 1/21-231-645 (3143/21-231-1901) Vybavuje/linka Šebestová Jana +421 259375362 Bratislava:04.10.2021	Váš list po vypracovaní substanoviska sme postúpili na vyjadrenie MŽP SR, sekcii geológie a prírodných zdrojov, Bratislava.	Berie sa na vedomie
28.	ŠOP SR, Správa CHKO Kysuce, U Tomali č .1511, 022 01 Čadca Naše číslo: CHKOKY/460-001/2021/MZ Vybavuje: Ing. zajac, PhD	B/Stánovisko: Identifikácia územia: Severná časť katastra obce sa nachádza na území CHKO Kysuce, kde platí druhý stupeň ochrany prírody a krajiny podľa zákona 543/2002 Z. z. o ochrane prírody a krajiny, južná časť katastra sa nachádza v územnej pôsobnosti CHKO Strážovské vrchy, kde platí prvý stupeň ochrany prírody. Hodnotenie z hľadiska ochrany prírody a krajiny pre	Akceptované, doplnené do kap. K) Požiadavky na ochranu prírody a tvorby krajiny podkapitola) Ochrana prírody str. 24

P.Č.	ORGANIZÁCIA, SUBJEKT Č.LISTU, ZO DŇA	PRIPOMIENKA	STANOVISKO OBSTARÁVATEĽA
	<p>Čadca 13.10.2021</p>	<p>časť katastra obce na území CHKO Kysuce:</p> <ul style="list-style-type: none"> • Predmetné územie je situované v území s druhým stupňom ochrany v zmysle zákona NR SR č. 543/2002 Z.z. o ochrane prírody a krajiny. • V tomto území sa nachádzajú v zmysle zákona NR SR č. 543/2002 Z.z. o ochrane prírody a krajiny nasledovné prvky: Prírodné rezervácie: Ochranné pásmo PR Veľký Javorník (3. stupeň ochrany) Ochranné pásmo PR Hričovce (3. stupeň ochrany) Územia európskeho významu (ÚEV) siete NATURA 2000: - SKUEV 0642 Javornický hrebeň (na území obce Štiavnik 2. a 3. stupeň ochrany) - SKUEV 0643 Ráztocké penovcové pramenisko (2. stupeň ochrany) <ul style="list-style-type: none"> • Podľa R-ÚSESu okresov ZA, BY a KM (2006) sa v predmetnom území nachádzajú tieto prvky: Biocentrá a biokoridory: - NRBC 2 biocentrum nadregionálneho významu Veľký Javorník - RBc 7 biocentrum regionálneho významu Suchý vrch – Petrovická Kýčera – Dlhé - NRBk 3a nadregionálny biokoridor Veľký Javorník – Petránky - RBk 15 regionálny biokoridor Ekotón Vysokých Javorníkov: Štiavnik – Dlhé Pole Genofondové lokality: - BY1 Veľký Javorník - BY2 Čemerka-Gregušovci 	<p>Akceptované, doplnené do kap. K) Požiadavky na ochranu prírody a tvorby krajiny (podkapitola) Ochrana prírody str. 24</p> <p>Akceptované, doplnené do kap. K) Požiadavky na ochranu prírody a tvorby krajiny (podkapitola) Ochrana prírody str. 24</p> <p>Už zapracované v Návrhu zadania ...</p> <p>Už zapracované v Návrhu Zadania ...</p> <p>Akceptované kap. K) Požiadavky na ochranu prírody a tvorby krajiny (podkapitola) Ochrana prírody a</p>

P.Č.	ORGANIZÁCIA, SUBJEKT Č.LISTU, ZO DŇA	PRIPOMIENKA	STANOVISKO OBSTARÁVATEĽA
		<p>- BY3 Buntova dolina - BY4 Ráztoka – penovcové pramenisko - BY5 Medvedie - BY8 Šutáre (len severná časť lokality leží v CHKO Kysuce)</p> <p>Návrh riešenia: Správa CHKO Kysuce odporúča návrh zadania pre vypracovanie Územného plánu obce Štiavnik za dodržania nasledovných podmienok:</p> <p>1. Zpracovať do grafickej i textovej časti ÚP všetky prvky RÚSES-u na predmetnom území, genofondové lokality, migračné koridory a územia siete NATURA 2000. Rešpektovať ochranu týchto prvkov a dotknuté parcely nezaraďovať do zastavaného územia obce s cieľom zamedziť v týchto územiach akejkoľvek výstavbe. Aktualizované vrstvy prvkov R-ÚSES budú dodané po schválení predmetného R-ÚSES okresu Bytča.</p> <p>2. V stati Ochrana prírody na strane 22 nahradiť formuláciu „Na území CHKO Kysuce sa nachádzajú“ formuláciou: V katastrálnom území obce Štiavnik sa nachádzajú tieto maloplošné chránené územia:</p> <p>3. Na strane 22 vynechať formuláciu: „navrhované SKUEV40256 Beskydské a Javornícke lúky (menovaná SKUEV je v procese vyhlasovania“.</p> <p>4. Na strane 22 vynechať formuláciu „Na k. ú. Štiavnik zasahuje:“ – táto formulácia už bola zahrnutá do formulácie v bode č. 2 tohto stanoviska.</p> <p>5. Na strane 23 doplniť bod „rešpektovať genofondové lokality“ o text „a zamedziť v týchto územiach akejkoľvek výstavbe“.</p>	<p>Územný systém ekologickej stability str. 25</p> <p>Akceptované kap. k) Požiadavky na ochranu prírody a tvorby krajiny.. podkapitola)Ochrana prírody a Územný systém ekologickej stability str. 25</p> <p>Akceptované, v kap k). požiadavky na ochranu prírody a krajiny .. formulácia vety nahradená odporúčaným textom ,str.24</p> <p>Akceptované, v kap K). požiadavky na ochranu prírody a krajiny formulácia vety vylúčená z textu, str.24</p> <p>Akceptované, v kap K). požiadavky na ochranu prírody a krajiny formulácia vety vylúčená z textu, str.24</p> <p>Akceptované, kap. k) Požiadavky na ochranu prírody a tvorby krajiny.. podkapitola)Územný systém ekologickej stability str.25</p>

P.Č.	ORGANIZÁCIA, SUBJEKT Č.LISTU, ZO DŇA	PRIPOMIENKA	STANOVISKO OBSTARÁVATEĽA
		<p>6. Na strane 23 doplniť bod „rešpektovať migračné koridory v k. ú. obce a nezaraďovať ich do zastavaného územia obce“ o text „a zamedziť v týchto územiach akejkoľvek výstavbe“.</p> <p>7. Na strane 23 doplniť bod „zachovať krajinné prvky, ako sú mokrade, remízky, významné solitérne rastúce stromy, jestvujúce brehové porasty – uvedené opatrenie smeruje k udržaniu ÚSES“ o text: „a zamedziť v týchto územiach akejkoľvek výstavbe“.</p> <p>8. Na strane 23 doplniť bod „pri návrhu novej výstavby v osadách, zabezpečiť súlad architektonického riešenia s pôvodnými ľudovými domami“ o text: „tzn. dodržať prvky ľudovej architektúry a farebné prevedenie stavieb typické pre danú oblasť, odporčne vyrovnané stavby, na vonkajšie úpravy použiť stavebný materiál typický pre danú oblasť“.</p> <p>Odôvodnenie: Chránená krajinná oblasť je vyhlásená z dôvodu zachovania biologickej rozmanitosti a ekologickej stability, s charakteristickým vzhľadom krajiny alebo so špecifickými formami osídlenia. Predloženými pripomienkami sa snažíme usmerniť vývoj v území tak, aby nedošlo k narušeniu alebo poškodeniu ekosystémov a foriem osídlenia.</p>	<p>Akceptované, kap. k)Požiadavky na ochranu prírody a tvorby krajiny.. doplnené do textu V riešení návrhu ÚPN -O je potrebné : ,str.25</p> <p>Akceptované, kap. k)Požiadavky na ochranu prírody a tvorby krajiny.. doplnené do textu V riešení návrhu ÚPN -O je potrebné : ,str.26</p> <p>Akceptované, kap. k)Požiadavky na ochranu prírody a tvorby krajiny.. doplnené do textu V riešení návrhu ÚPN -O je potrebné : ,str.26</p> <p>Berie sa n vedomie</p>
29.	Slovenská pošta, a.s., Partizánska cesta 9, 975 99 Banská Bystrica 1	Nezaujala stanovisko	-
30.	Dopravný úrad, Letisko M.R.Štefánika, 823 05	Dopravný úrad Dopravný úrad, ako dotknutý orgán štátnej správy na úseku civilného letectva v zmysle ustanovenia § 28	

P.Č.	ORGANIZÁCIA, SUBJEKT Č.LISTU, ZO DŇA	PRIPOMIENKA	STANOVISKO OBSTARÁVATEĽA
	Bratislava Naše číslo: 18328/2021/ROP-002-P/42611 Vybavuje/linka/mail Ing. Kužmová/0918382014 Martina.kuzmova_nsat.sk Bratislava: 07.10.2021	<p>ods. 3 zákona č. 143/1998 Z.z. o civilnom letectve (letecký zákon) a o zmene a doplnení niektorých zákonov v znení neskorších predpisov, Vám oznamujeme, že katastrálne územie Štiavnik sa nachádza v ochranných pásmach Letiska Žilina, určených rozhodnutím Dopravného úradu č.2452/2017/ROP-120-OP/9575 zo dňa 29.07.2017, z ktorých vyplýva obmedzenie stanovené kritickým ochranným pásmom proti laserovému žiareniu. V tomto ochrannom pásme sa zakazuje najmä umiestňovať, prevádzkovať a používať laserové žiarenie, ktorého úroveň vyžarovania je vyššia ako 5 $\mu\text{W}/\text{cm}^2$, ak by takéto zariadenie mohlo spôsobiť doznievanie zrakového vnemu alebo oslepenie prudkým jasom pilota a mohla byť ohrozená bezpečnosť leteckej prevádzky.</p> <p>V zmysle ustanovenia § 28 ods. 2 a 3 leteckého zákona je Dopravný úrad dotknutým orgánom štátnej správy v územnom konaní pri stavbách letísk , stavbách v územných obvodoch letísk, v stavbách leteckých pozemných zariadení, stavbách v ochranných pásmach letísk a leteckých pozemných zariadení a pri stavbách uvedených v ustanovení § 30 leteckého zákona, pričom súhlas Dopravného úradu vyžaduje aj pre nasledovné stavby a zariadenie nestavebnej povahy, ktoré by mohli ohroziť bezpečnosť leteckej prevádzky.</p> <ul style="list-style-type: none"> ✓ Stavby a zariadenia, ktoré by svojím charakterom alebo prevádzkou mohli narušiť vyššie uvedené obmedzenia určené ochrannými pásmami Letiska Žilina, ✓ stavby a zariadenia vysoké 100 m a viac nad terénom (§ 30 ods.1, písmeno a) leteckého 	<p>Už zapracované v Návrhu Zadania pre vypracovanie ÚPN – O Štiavnik., čiastočne doplnené do kap. j.)Požiadavky na riešenie rozvoja dopravy a koncepcie technického vybavenia, podkapitola) Letecká doprava, str. 20</p> <p>Akceptované zapracované, kap. j.)Požiadavky na riešenie rozvoja dopravy a koncepcie technického vybavenia, podkapitola) Letecká doprava, str. 18 a 19</p>

P.Č.	ORGANIZÁCIA, SUBJEKT Č.LISTU, ZO DŇA	PRIPOMIENKA	STANOVISKO OBSTARÁVATEĽA
		<p>zákona),</p> <ul style="list-style-type: none"> ✓ stavby a zariadenia vysoké 30 m a viac umiestnené na prírodných alebo umelých vyvýšeninách, ktoré vyčnievajú 100 m a viac nad okolitú krajinu (§ 30 ods.1, písmeno b) leteckého zákona), ✓ zariadenia, ktoré môžu rušiť funkciu leteckých palubných prístrojov a leteckých pozemných zariadení, najmä zariadenia priemyselných podnikov, vedenia VVN 110 kV a viac, energetické zariadenia a vysielačie stanice (§ 30 ods.1, písmeno c) leteckého zákona), ✓ zariadenia, ktoré môžu ohroziť let lietadla, najmä zariadenia na generovanie alebo zosilňovanie elektromagnetického žiarenia, klamlivé svetlá a silné svetelné zdroje (§ 30 ods.1, písmeno d) leteckého zákona). <p>V návrhu zadanie pre vypracovanie Územného plánu obce Štiavnik, zverejnenom na www.stiavnik.sk, sú informácie o ochranných pásmach Letiska Žilina zapracované v kapitole j. Požiadavky na riešenie rozvoja dopravy a koncepcie technickej a I. Požiadavky z hľadiska ochrany trás nadradených systémov dopravného a technického vybavenia územia vybavenosti (kompetencie Dopravného úradu vyplývajúce z ustanovení § 28 a 30 leteckého zákona o zadaní uvedené nie sú). V ďalšom stupni žiadame obmedzenia vyplývajúce z ochranných pásiem Letiska Žilina zaradiť najmä do kapitoly, ktorá bude riešiť vymedzenie ochranných pásiem a chránených území podľa osobitných predpisov.</p>	<p>Akceptované zapracované, kap. j.)Požiadavky na riešenie rozvoja dopravy a koncepcie technického vybavenia str. 18</p> <p>Berie sa na vedomie</p> <p>Berie sa na vedomie</p>

P.Č.	ORGANIZÁCIA, SUBJEKT Č.LISTU, ZO DŇA	PRIPOMIENKA	STANOVISKO OBSTARÁVATEĽA
		<p>Ďalší stupeň územnoplánovacej dokumentácie, v ktorej budú zohľadnené a zapracované vyššie uvedené obmedzenia/zákazy vyplývajúce z ochranných pásiem Letiska Žilina, žiadame predložiť k posúdeniu a odsúhlaseniu.</p> <p>Ochranné pásma žiadame do územnoplánovacej dokumentácie zapracovať ako regulatívy priestorového usporiadania a funkčného využitia predmetného územia.</p>	<p>Akceptované (povinnosť obstarávateľa v zmysle zák.č. 50/76 Zb. v platnom znení).</p> <p>Akceptované v kap. I.) Požiadavky z hľadiska ochrany trás nadradených systémov a dopravného podkapitola) Ochranné pásma letiska str. 36</p> <p>Akceptované (kap.s) Požiadavky na určenie regulatívov priestorového usporiadania a funkčného využívania územia).</p>
31.	<p>Správa ciest ŽSK ul. M.Rázusa 104, 010 01 Žilina Naše číslo: 98/2021/SC ŽSK-370 č.z.:553 Vybavuje/linka: Ing. Lippaiová/+421 918 830 262 Žilina: 21.10.2021</p>	<p>SC ŽSK ako majetkový správca ciest II. a III. Triedy v zmysle §3d ods. 5 písm. c) zákona č. 135/1961 Zb. o pozemných komunikáciach (cestný zákon) v znení neskorších doplnení (ďalej len cestný zákon) dáva nasledovné stanovisko:</p> <ol style="list-style-type: none"> 1. V územnom obvode Štiavnik, k.ú.: Štiavnik, okr. Bytča, je SC ŽSK majetkovým správcom cesty: <ul style="list-style-type: none"> - III/2005 - Správu cestného telesa vykonáva SC ŽSK, závod Horné Považie, stredisko Bytča - V rokoch 2023/24 prebehne kompletná rekonštrukcia mostného telesa s id.č. M7295.01, ktorý pretína vodný tok a je vo veľmi zlom technickom stave. 2. Pri výstavbe nových: <ol style="list-style-type: none"> a) <u>Stavebných objektov</u>(IBV,obchod,penzión,...), ku ktorým bude prístup z ciest III. Triedy v k.ú. resp. sa ich umiestnenie bude plánovať 	<p>Berie sa na vedomie</p> <p>Berie sa na vedomie</p> <p>Berie sa na vedomie</p> <p>Berie sa na vedomie</p> <p>Akceptované kap. J) Požiadavky na riešenie rozvoja dopravy... podkapitola). Doprava, str 17</p>

P.Č.	ORGANIZÁCIA, SUBJEKT Č.LISTU, ZO DŇA	PRIPOMIENKA	STANOVISKO OBSTARÁVATEĽA
		<p>do ich blízkosti, je v rámci projektu nevyhnutné počítať s dostatočným množstvom parkovacích miest, prípadne s vybudovaním záchytných parkovísk k týmto objektom, v zmysle platných STN a príslušných technických noriem.</p> <p>b) <u>Inžinierskych sietí</u> (prípojky k existujúcim alebo k novovybudovaným objektom,...), ich trasu viesť mimo cestného telesa v chráničkách. Mimo zastavaného územia dodržiavať ochranné pásma podľa platnej zákonnej legislatívy.</p> <p>Nesúhlasíme s vedením inžinierskych sietí v telese pozemnej komunikácie.</p> <p>V prípade, ak nebude možné, inžinierske siete uložiť mimo telesa pozemnej komunikácie, SC ŽSK bude trvať na <u>preukázaní nutnosti ich uloženia v telese pozemnej komunikácie.</u></p> <p>V prípadoch, ktoré budú mať udelenú výnimku ohľadne uloženia inžinierskych sietí do spevnenej časti pozemnej komunikácie, požadujeme zrealizovať konečnú povrchovú úpravu na celom dotknutom úseku, minimálne v šírke jedného jazdného pruhu komunikácie, v ktorom sa uskutoční zásah do krytu vozovky.</p> <p><u>V prípade zásahu do telesa cesty v správe SC ŽSK, resp. do cestného pomocného pozemku (realizácia IS, vjazdov,...), požadujeme predložiť na vyjadrenie PD (DÚR, DSP) vyššieho stupňa. Na základe posúdenia návrhu a udelenia súhlasu, budú stanovené konkrétne podmienky realizácie samotného návrhu.</u></p>	<p>Akceptované kap. J) Požiadavky na riešenie rozvoja dopravy... podkapitola)Doprava, str17</p> <p>Berie sa na vedomie</p> <p>Berie sa na vedomie</p> <p>Akceptované kap. J) Požiadavky na riešenie rozvoja dopravy... podkapitola)Doprava, str17</p>

P.Č.	ORGANIZÁCIA, SUBJEKT Č.LISTU, ZO DŇA	PRIPOMIENKA	STANOVISKO OBSTARÁVATEĽA
		<ol style="list-style-type: none"> 3. Návrhy technologických riešení križovania inžinierskych sietí s telesom pozemnej komunikácie a ich prechodov cez cestu, predložiť ešte pred vypracovaním projektovej dokumentácie na vyjadrenie. 4. Križovania ciest, riešiť vo vyšších stupňoch PD (DÚR, DSP) prednostne formou pretlakov, prípadne iných odsúhlasených postupov. 5. Bezpečnosť pohybu chodcov požadujeme riešiť formou budovania chodníkov v obci (minimálne jednostranne). Pri návrhu chodníkov je nutné riešiť odvodnenie ciest v správe SC ŽSK v zmysle STN a TN. 6. Do telesa chodníka do porúčame umiestniť umiestiť chráničky, ktoré by v budúcnosti slúžili na vedenie inžinierskych sietí. 7. Nové trasovanie cyklochodníkov a cyklotrás, podľa možností, navrhovať mimo telies pozemných komunikácií. 8. Nemotoristické pozemné komunikácie požadujeme napájať na nadradený komunikačný pozemný systém výhradne prostredníctvom chodníkových prejazdov, ktoré musia obsahovať náležitý návrh prvkov upokojujúceho dopravy. 9. Dopravné napojenie miestnych komunikácií z ciest III. Triedy navrhovať s vyhovujúcim dopravným priestorom, ktorý bude rešpektovať podmienky platných STN a technických predpisov (smerové oblúky, rozhlady, rozšírenia vozoviek, veľkosť obrátisk pre potreby dopravnej obsluhy). 10. V prípade budovania nových komunikácií 	<p>Berie sa na vedomie</p> <p>Berie sa na vedomie</p> <p>Akceptované kap. J) Požiadavky na riešenie rozvoja dopravy...podkapitola.) Doprava, str 18</p> <p>Akceptované kap. J) Požiadavky na riešenie rozvoja dopravy... podkapitola). Doprava, str17</p> <p>Akceptované kap. J) Požiadavky na riešenie rozvoja dopravy... podkapitola). Doprava, str17</p> <p>Akceptované kap. J) Požiadavky na riešenie rozvoja dopravy... podkapitola). Doprava, str 18</p> <p>Akceptované kap. J) Požiadavky na riešenie rozvoja dopravy... podkapitola). Doprava, str 18</p>

P.Č.	ORGANIZÁCIA, SUBJEKT Č.LISTU, ZO DŇA	PRIPOMIENKA	STANOVISKO OBSTARÁVATEĽA
		<p>(prepojenie s obcami - dopravná dostupnosť) a ich plánovaného zaradenia do cestnej siete s odovzdaním príslušnému budúcemu vlastníkovi (cesty I. a III.triedy, resp. MK) je nutné postupovať v zmysle platného Technického predpisu TP 078 – Technické podmienky – Usporadúvanie cestnej siete – účinnosť od 20.12.2013, ktoré vydalo MDVRR SR, (t.j. v mieste napojenia nových komunikácií dochádza k vzniku nových križovaní formou kruhových objazdov resp. iných typov križovaní).</p> <p>11. SC ŽSK ako majetkový správca ciest II. a III. triedy požaduje, aby pri navrhovaní všetkých stavebných a inžinierskych činností v zastavanom území a aj mimo neho, boli rešpektované ochranné pásma týchto pozemných komunikácií.</p> <p>12. Toto stanovisko nenahrádza stanovisko a rozhodnutie cestného správneho orgánu t.j. Okresného úradu Žilina – odboru cestnej dopravy a pozemných komunikácií.</p> <p>Toto stanovisko je spoločným stanoviskom Správy ciest Žilinského samosprávneho kraja, ako majetkového správcu ciest III/2005 a Žilinského samosprávneho kraja, odbor Doprava , ako vlastníka uvedených ciest.</p>	<p>Akceptované kap. J) Požiadavky na riešenie rozvoja dopravy... podkapitola). Doprava, str18</p> <p>Akceptované kap. J) Požiadavky na riešenie rozvoja dopravy... podkapitola) Doprava, str178</p> <p>Berie sa na vedomie</p>
32.	Slovenská správa ciest, investičná výstavba a správa ciest, ul. M.Rázusa 104/A, 010 01 Žilina	Nezaujala stanovisko	-
32 a	Slovenská správa ciest, investičná výstavba a správa ciest,	...dávame nasledovné stanovisko: Katastrálnym územím prechádza cesta tretej triedy:	

P.Č.	ORGANIZÁCIA, SUBJEKT Č.LISTU, ZO DŇA	PRIPOMIENKA	STANOVISKO OBSTARÁVATEĽA
	Miletičova 19 826 19 Bratislava Naše číslo: SSC/8703/2021/2320/35214 Vybavuje/linka Mgr. Rýs/ 02/50255486 Bratislava: 19.10.2021	<ul style="list-style-type: none"> • III/2005 v trase Hvozdnica – Štiavnik. Katastrálnym územím obce neprechádza cesta prvej triedy v správe SSC. K Zadaniu ÚPN obce Štiavnik nemáme pripomienky.	Už akceptované (akceptované kap. J) Požiadavky na riešenie rozvoja dopravy... (podkapitola) Doprava, str 17 Berie sa na vedomie
33.	SAD Žilina, a.s., Košická 2, 010 65 Žilina		Nevyjadřili sa v určenej lehote do 30 dní obstarávateľ predpokladá, že nemajú pripomienky
34	Hydromeliorácie, š.p. Vrakunská 29, 825 63 Bratislava 211 Naše číslo:6225-2/120/2021 Vybavuje/linka: Ing. Labíková/40258209 Bratislava: 05.10.2021	Vyjadrenie... Po preverení dostupných mapových podkladov Vám oznamujeme, že v k. ú. Štiavnik sa nachádza odvodňovací kanál A (evid.č. 5313 098 001), ktorý bol vybudovaný v r. 1983 o celkovej dĺžke 0,620 km v rámci stavby „OP Štiavnik“ v správe Hydromeliorácie, š.p. Zároveň Vás upozorňujeme, že v k.ú. Štiavnik je vybudované detailné odôvodnenie poľnohospodárskych pozemkov drenážnym systémom nám neznámeho vlastníka. V prílohe Vám zasielame situáciu v M 1 : 45000 s orientačným vyznačením odvodňovacieho kanála a plôch drenáže. Identifikáciu kanála v teréne Vám na základe objednávky zabezpečí zástupca Hydromeliorácie, š.p., dislokované pracovisko Prievidza – kontaktná osoba p. Kučera, č.t. 0948 104 407, e-mail: kucera@hmosp.sk Odvodňovací kanál žiadame pri vypracovaní územnoplánovacej dokumentácie, návrhu a realizácii stavieb rešpektovať, vrátane ochranného pásma 5 m	Akceptované, kap.Q). Osobitné požiadavky z hľadiska ochrany PP a LP str. 47 Akceptované, kap.Q). Osobitné požiadavky z hľadiska ochrany PP a LP str. 47 Bude akceptovaná v Koncepte návrhu ÚPN- O Akceptované, kap.Q). Osobitné požiadavky z hľadiska ochrany PP a LP str. 47

P.Č.	ORGANIZÁCIA, SUBJEKT Č.LISTU, ZO DŇA	PRIPOMIENKA	STANOVISKO OBSTARÁVATEĽA
		<p>od brehovej čiary kanála. Prípadne križovanie alebo súbeh inžinierskych sietí a komunikácií s odvodňovacím kanálom žiadame navrhnúť a realizovať v zmysle ustanovení STN 73 6961 „Križovanie a súbehy melioračných zariadení s komunikáciami a vedením“ z r. 1983.</p> <p>Prípadné vypúšťanie akýchkoľvek odpadových vôd do odvodňovacieho kanála je nutné konzultovať s Odborom správy a prevádzky HMZ nášho š.p.</p> <p>Projektovú dokumentáciu stavieb a všetkých inžinierskych sietí, ktoré sa dotknú odvodňovacieho kanála v našej správe je potrebné predložiť na vyjadrenie.</p> <p>Ďalšie stupne územnoplánovacej dokumentácie, vrátane zakresu odvodňovacieho kanála žiadame predložiť na odsúhlasenie.</p>	<p>Akceptované, kap.Q). Osobitné požiadavky z hľadiska ochrany PP a LP str. 47</p> <p>Akceptované kap. J.) Požiadavky na riešenie rozvoja dopravy a koncepcie technického vybavenia, podkapitola) Odvádzanie a čistenie odpadových vôd., str. 22</p> <p>Berie sa na vedomie</p> <p>Berie sa na vedomie</p>
35.	Mesto Bytča, Námestie SR 1/1, 014 01 Bytča	Nezaujali stanovisko	-
36.	Obec Makov, Obecný úrad 62, 023 56 Makov	Nezaujaj stanovisko	-
37.	Obec Hvozdnica, Obecný úrad 39, 013 36 Hvozdnica	Nezaujajala stanovisko	-
38.	Obec Petrovice,	Nezaujajala stanovisko	-

P.Č.	ORGANIZÁCIA, SUBJEKT Č.LISTU, ZO DŇA	PRIPOMIENKA	STANOVISKO OBSTARÁVATEĽA
	Obecný úrad 389, 013 54 Kolárovice		
39.	Obec Papradno, Obecný úrad č.315, 018 13 Papradno	Nezaujala stanovisko	-
40.	Obec Brvnište, Obecný úrad č.390,, 018 12 Brvnište	Nezaujala stanovisko	-

Dotknutý samosprávny kraj, dotknuté obce a dotknuté orgány, ktoré neoznámili svoje stanovisko k návrhu Zadania pre vypracovanie územného plánu obce Štiavnik do 30 dní odo dňa, keď boli o ňom upovedomené, sa predpokladá, že nemajú pripomienky v zmysle § 20 zákona č. 50 /1976 Zb. v znení neskorších predpisov.

Vypracoval: Ing. Marta Slámková
odborne spôsobilá osoba, reg.č.288

Obec Štiavnik



ZADANIE
PRE VYPRACOVANIE
ÚZEMNÉHO PLÁNU OBCE
(ÚPN – O) Štiavnik

december 2021

Vypracovala:
Ing. Marta Slámková
odborne spôsobilá osoba
REG.č. 288

OBSAH:

- a) DÔVODY NA OBSTARANIE ÚZEMNÉHO PLÁNU OBCE ŠTIAVNIK str. 3
- b) URČENIE HLAVNÝCH CIEĽOV ROZVOJA ÚZEMIA, VYJADRUJÚCICH ROZVOJOVÝ PROGRAM OBSTARÁVATEĽA str. 4
- c) VYMEDZENIE RIEŠENÉHO ÚZEMIA ÚZEMNÉHO PLÁNU OBCE ŠTIAVNIK str. 5
- d) POŽIADAVKY VYPLÝVAJÚCE Z NÁVRHU ÚZEMNÉHO PLÁNU REGIÓNU PRE ÚZEMIE OBCE VRÁTANE VÝSTUPOV ZO ZÁVÄZNEJ ČASTI ÚPN VÚC str..6
- e) ZHODNOTENIE VÝZNAMU OBCE V ŠTRUKTÚRE OSÍDLENIA str.15
- f) POŽIADAVKY NA RIEŠENIE ZÁUJMOVÉHO ÚZEMIA OBCE str.15
- g) ZÁKLADNÉ DEMOGRAFICKÉ ÚDAJE A PROGNOZY str.15
- h) OSOBITNÉ POŽIADAVKY NA URBANISTICKÚ KOMPOZÍCIU OBCE str.16
- i) OSOBITNÉ POŽIADAVKY NA OBNOVU, PRESTAVBU A ASANÁCIU OBCE str.16
- j) POŽIADAVKY NA RIEŠENIE ROZVOJA DOPRAVY A KONCEPCIE TECHNICKÉHO VYBAVENIA str.17
- k) POŽIADAVKY NA OCHRANU PRÍRODY A TVORBY KRAJINY, KULTÚRNEHO DEDIČSTVA, NA OCHRANU PRÍRODNÝCH ZDROJOV, LOŽÍSK NERASTOV A VŠETKÝCH ĎALŠÍCH CHRÁNENÝCH ÚZEMÍ A ICH OCHRANNÝCH PÁSIEM, VRÁTANE POŽIADAVIEK NA ZABEZPEČENIE EKOLOGICKEJ STABILNOSTI ÚZEMIA str. 24
- l) POŽIADAVKY Z HĽADISKA OCHRANY TRÁS NADRADENÝCH SYSTÉMOV DOPRAVNÉHO A TECHNICKÉHO VYBAVENIA ÚZEMIA str. 30
- m) POŽIADAVKY VYPLÝVAJÚCE NAJMÄ ZO ZÁUJMOV OBRANY ŠTÁTU, POŽIARNEJ OCHRANY, OCHRANY PRED POVODŇAMI, CIVILNEJ OCHRANY OBYVATEĽSTVA str.33
- n) POŽIADAVKY NA RIEŠENIE PRIESTOROVÉHO USPORIADANIA A FUNKČNÉHO VYUŽÍVANIA ÚZEMIA OBCE S PRIHLIADNUTÍM NA HISTORICKÉ, KULTÚRNE, URBANISTICKÉ A PRÍRODNÉ PODMIENKY ÚZEMIA VRÁTANE POŽIADAVIEK NA STAVBY UŽÍVANÉ OSOBAMI S OBMEDZENOU SCHOPNOSŤOU POHYBU str.36
- o) POŽIADAVKY NA RIEŠENIE BÝVANIA, OBČIANSKEHO VYBAVENIA, SOCIÁLNEJ INFRAŠTRUKTÚRY A VÝROBY str.37
- p) POŽIADAVKY Z HĽADISKA ŽIVOTNÉHO PROSTREDIA, PRÍPADNE URČENIE POŽIADAVIEK NA HODNOTENIE PREDPOKLADANÝCH VPLYVOV NA ŽIVOTNÉ PROSTREDIE str.42
- q) OSOBITNÉ POŽIADAVKY Z HĽADISKA OCHRANY POĽNOHOSPODÁRSKEJ PÔDY A LESNEJ PÔDY str.47
- r) POŽIADAVKY NA RIEŠENIE VYMEDZENÝCH ČASTÍ ÚZEMIA OBCE, KTORÉ JE POTREBNÉ RIEŠIŤ ÚZEMNÝM PLÁNOM ZÓNY str.48

s) POŽIADAVKY NA URČENIE REGULATÍVOV PRIESTOROVÉHO USPORIADANIA A FUNKČNÉHO VYUŽÍVANIA ÚZEMIA	str.48
t) POŽIADAVKY NA VYMEDZENIE PLÔCH NA VEREJNOPROSPEŠNÉ PRÁCE	str.48
u) POŽIADAVKY NA ROZSAH A ÚPRAVU DOKUMENTÁCIE ÚZEMNÉHO PLÁNU OBCE Štiavnik	str.49

Úvod

Zadanie pre vypracovanie územného plánu obce Štiavnik je spracované v zmysle § 20, ods. 1 zákona č. 50/1976 Zb. o územnom plánovaní a stavebnom poriadku (stavebný zákon), v znení platných predpisov. Je vypracované v rozsahu a podrobnostiach, stanovených v § 8, odst.

3 vyhlášky Ministerstva životného prostredia SR č. 55/2001 Z. z. o územnoplánovacích podkladoch a územnoplánovacej dokumentácii. Návrh Zadania pre vypracovanie územného plánu obce Štiavnik je spracovaný na základe prieskumov a rozborov, ktorými sa získali ucelené poznatky o stave a možnostiach rozvoja, priestorového usporiadania a funkčného využívania územia obce.

a) DÔVODY NA OBSTARANIE ÚZEMNÉHO PLÁNU OBCE ŠTIAVNIK

Dôvodom pre obstaranie ÚPN – obce Štiavnik je získania aktuálneho základného nástroja územného rozvoja. Územným plánovaním sa sústavne a komplexne rieši priestorové usporiadanie a funkčné využívanie územia, určujú sa jeho zásady, navrhuje sa vecná a časová koordinácia činností ovplyvňujúcich životné prostredie, ekologickú stabilitu, územný rozvoj a tvorbu krajiny v súlade s princípmi trvalo udržateľného rozvoja.

Obec Štiavnik má platný územný plán obce Štiavnik, ktorý bol schválený uznesením Obecného zastupiteľstva Štiavnik č. 16/2009 zo dňa 05. 06. 2009, záväzná časť VZN obce Štiavnik č. 4/2009 zo dňa 05. 06. 2009, právnu účinnosť nadobudlo VZN dňa 20. 06. 2009.

Na základe jestvujúcej územnoplánovacej dokumentácie nie je možné reagovať napr. na zmeny vlastníckych pomerov, na legislatívne zmeny, na Územný plán veľkého územného celku žilinského kraja a jeho zmeny a doplnky, na nové požiadavky z oblasti ochrany prírody, životného prostredia, na zmeny vyplývajúce z vypracovaných regionálnych územných systémov ekologickej stability, na zmeny v jednotlivých funkčných ploch (bytová výstavba, občianska vybavenosť , rekreácia, výroba hospodárstvo...), a pod uvedeného je zrejmé, že rozhodujúcim dôvodom pre obstaranie územného plánu obce Štiavnik je absencia aktuálneho zodpovedajúceho základného územnoplánovacieho nástroja pre sústavné, komplexné a dlhodobé riešenie priestorového usporiadania a funkčného využívania celého územia obce Štiavnik v zmysle zvoleného cieľa, v súlade s princípmi udržateľného rozvoja

Obec v roku 2019 pristúpila k spracovaniu nového územného plánu obce Štiavnik. Zhotoviteľom nového ÚPN obce Štiavnik je projektová kancelária URBAN studio s. r. o., sídlo Benediktínska ulica č. 24, Košice prevádzka Letná ulica č. 45, Košice. Hlavným riešiteľom ÚPN obce je autorizovaný architekt SKA Ing. arch. Dušan Hudec, reg. č. AA 0742.

Územné plánovanie vytvára predpoklady pre šetrné využívanie prírodných zdrojov, zachovanie prírodných, civilizačných a kultúrnych hodnôt a súlad všetkých činností v území. Dôvodom obstarania územného plánu bola tiež potreba zosúladiť nové rozvojové dokumenty na úrovni Žilinského kraja a Bytčianskeho okresu; premietnuť ich špecifikované priestorové súvislosti na riešené územie obce Štiavnik.

Cieľom procesu obstarania územnoplánovacej dokumentácie je získať výsledný dokument – územný plán obce, ktorý harmonizuje všetky aktivity a činnosti v území a na ktorom sa dohodli všetci užívatelia územia v súlade s vyššími spoločenskými záujmami.

Územný plán obce je základným nástrojom pre usmerňovanie a riadenie rozvoja obce, jeho investičnej činnosti, koordinácie investorských záujmov v súlade so snahou zachovať rovnováhu medzi prírodným a ľudským potenciálom. Rozvoj obce v súčasnosti nie je možné uskutočňovať z hľadiska vyčerpanosti zastavaného územia v hraniciach zastavaného územia, preto vznikla potreba rozšíriť zastavané územie obce. Toto rozšírenie bude dokumentovať Územný plán obce Štiavnik, ktorého úlohou je riešiť rozvoj obce s cieľom vytvoriť kvalitné životné podmienky pre všetkých obyvateľov obce pri rešpektovaní hodnôt súčasnej prírody a krajiny.

Zadanie pre ÚPN – obce bolo vypracované na základe Prieskumov a rozborov a Krajinnoeekologického plánu, ktoré v marci 2021 vypracoval URBAN štúdio s. r. o. Košice. Výsledky a závery prieskumov a rozborov obce sú zdokumentované v súhrnom zhodnotení prieskumov a rozborov a v problémovom výkrese. Krajinnoeekologický plán tvorí súčasť prieskumov a rozborov. Na základe rozboru podmienok územia KEP navrhol na vymedzené krajinnoeekologické komplexy najvhodnejšie spôsoby využívania územia zabezpečujúce šetrné využívanie prírody, prírodných zdrojov, zachovanie biodiverzity a zachovanie ekologickej stability územia.

Zadanie po schválení Obecným zastupiteľstvom obce Štiavnik je rozhodujúcim podkladom – zadávacím dokumentom – pre vypracovanie nového územného plánu obce (ÚPN – O) Štiavnik.

Hlavné dôvody pre obstaranie územného plánu Štiavnik:

- zabezpečenie územného rozvoja obce,
- získanie právne záväzného dokumentu, usmerňujúceho rozvoj obce stanovenie zásad funkčného využitia územia obce,
- stanovenie zásad rozvoja verejného dopravného a technického vybavenia územia
- stanovenie limitov využitia jednotlivých funkčných plôch katastrálneho územia v súlade s prírodnými danosťami potrebou vytvoriť podmienky pre trvalé udržiavanie, obnovovanie a racionálne využívanie prírodných zdrojov, záchranu prírodného dedičstva, charakteristického vzhľadu krajiny, dosiahnutie a udržanie ekologickej stability,
- stanovenie regulatívov, zabezpečujúcich vytváranie harmonického prostredia v zastavanom území a vo voľnej krajine,
- vzájomná koordinácia činností v území, zabezpečujúca účelné a perspektívne vynakladanie prostriedkov na technickú infraštruktúru,
- stanovenie nových funkčných plôch na k.ú. obce.

b. URČENIE HLAVNÝCH CIEĽOV ROZVOJA ÚZEMIA, VYJADRUJÚCICH ROZVOJOVÝ PROGRAM OBSTARÁVATEĽA

Hlavné rozvojové ciele vychádzajú zo zákona č. 50/1976 Zb. o územnom plánovaní a stavebnom poriadku (stavebný zákon) v znení neskorších predpisov a vyhlášky č.55/2001 z

Z.z. o ÚPP a ÚPD. Jedná sa najmä o vytvorenie podmienok pre zabezpečenie trvalého súladu všetkých činností v území v súlade s princípmi trvale udržateľného rozvoja

- Hlavným cieľom riešenia je získanie územnoplánovacej dokumentácie, ktorá bude komplexne riešiť územný rozvoj obce, rozvojové možnosti a limity územia v súlade so súčasnou platnou legislatívou a zároveň bude po schválení záväzným dokumentom pre celé katastrálne územie v procese povoľovania a realizácie plánovaných zámerov územného rozvoja sídla.
- Hlavným cieľom rozvoja územia obce Štiavnik je vytváranie priaznivých podmienok pre život obyvateľov obce Štiavnik a uspokojovanie ich potrieb v danom katastrálnom území

- optimálne riešenie spôsobu využitia a usporiadania územia v súlade s princípmi trvalo udržateľného rozvoja a únosnosti územia,
- vytvoriť predpoklady a podmienky pre rozvoj funkčnej zóny obytnej s plochami určenými pre zástavbu rodinných domov v pelukách zastavaného územia k 1.1.1990, ako aj návrhom nových plôch v extraviláne, vhodných pre rozvoj uvedenej funkcie, pri zohľadnení ochrany poľnohospodárskej pôdy
- vymedzenie hranice zastavaného územia obce (medzi súčasne zastavaným územím obce a územím určeným na zastavanie)
- vytvoriť predpoklady a podmienky pre rozvoj funkčnej zóny obytnej s plochami určenými pre zástavbu bytových domov návrhom nových plôch pre rozvoj uvedenej funkcie
- vytvorenie územných podmienok pre rozvoj rekreačného územia s plochami rekreácie, turizmu a cestovného ruchu v obci a vytvoriť predpoklady pre využitie rekreačného potenciálu obce
- vytvorenie územných podmienok pre umiestnenie podnikateľských aktivít so zámerom vytvoriť pracovné príležitosti pre obyvateľov obce,
- zabezpečenie ochrany kultúrneho dedičstva a prírodných hodnôt;
- vytvorenie územných podmienok pre dobudovanie verejnej, dopravnej, a technickej infraštruktúry a dobudovanie občianskej vybavenosti,
- riešenie primeraného rozvoja obce a jej častí vzhľadom na jej význam a polohu a predpokladaný demografický vývoj,
- vytvorenie predpokladu a podmienok optimálnej komunikačnej siete automobilovej, cyklistickej a pešej dopravy vrátane smerových a šírkových úprav komunikácií a vymedzenia plôch pre statickú dopravu vo väzbe na plochy rekreácie a športu a ostatnej plochy občianskej vybavenosť,
- pre zachovanie a postupné zlepšenie kvality krajinného prostredia vytvoriť podmienky pre ochranu prírodných prvkov ekologickej stability za účelom podporenia biologickej diverzity a prírodných hodnôt územia.
- vymedzenie plôch pre verejnoprospešné stavby, na vykonanie asanácie
- vymedzenie ochranných pásiem a chránenom území podľa osobitných predpisov
Podľa § 21 zákona č. 50/1976 Zb. (stavebný zákon) v znení neskorších predpisov, bude územný plán obce Štiavnik spracovaný v etape: koncept a návrh ÚPN-O Štiavnik a bude riešiť rozvoj obce najmä v oblasti funkčného využitia a priestorového usporiadania územia a dopravného a technického vybavenia územia. Návrhové obdobie ÚPN obce Štiavnik je rok 2035.

c. VYMEDZENIE RIEŠENÉHO ÚZEMIA ÚZEMNÉHO PLÁNU OBCE ŠTIAVNIK

Riešené územie územného plánu obce je celé administratívne územie obce Štiavnik, tvorené katastrálnym územím obce Štiavnik, bude spracované mierke M 1 : 10 000 a 1 : 5 000.

Riešené územie je vymedzené v rozsahu katastrálneho územia (ďalej len k. ú.) Štiavnik v okrese Bytča v Žilinskom kraji.

Zastavané územie obce je vymedzené hranicou zastavaného územia k. 1. 1. 1990 a nepredstavuje skutočný súčasný intravilán obce. Tým je navrhované zastavané územie obce, tak ako ho vymedzí územnoplánovacia dokumentácia obce.

Obec sa nachádza severozápadne od okresného mesta Bytča, na ceste III/2005 v údolí potoka Štiavnik v pohorí Veľkých Javorníkov. Samotná obec leží v južnej časti k. ú., zastavané územie sa nachádza pozdĺž potoka Štiavnik a cesty III/2005. Časť obce má charakter kopaničiarskeho osídlenia. Prevažnú časť k. ú. zaberajú lesy, poľnohospodársky pôdny fond sa nachádza v južnej časti.

Katastrálnym územím obce Štiavnik preteká vodohospodársky významný vodný tok Štiavnik a viacero drobných vodných tokov – potok Višňové, potok Muškát, potok Kanál, potok Tancová, potok Jačmeňovec, Kykulovský potok, potok Žliabok, potok Malinové, potok Lukniš, potok Lomovec, potok Tisov, potok Grošnár, Fačkovský potok, potok Beňovec, potok Jastrabie, potok

Barankovec, potok Nocnár, potok Čierny, Široký potok, potok Jaseňové, Hluchý potok, Hričovský potok, potok Čemerka, potok Slúčik, Buntov potok a viacero bezmenných prítokov.

Celé k. ú. leží v chránenej vodohospodárskej oblasti (CHVO) Beskydy a Javorníky. Severnú a centrálnu časť k. ú. zaberá CHKO Kysuce.

Obec sa nachádza v okrese Bytča v Žilinskom kraji vo vzdialenosti 12 km od okresného mesta. Hranica k. ú. Štiavnik hraničí s k. ú. obcí Petrovice, Setechov, Pšurnovice, Malá Bytča, Hvozdnica, Brvnište, Papradno a Makov. Západná hranica k. ú. obce je súčasne hranicou Žilinského kraja.

d. POŽIADAVKY VYPLÝVAJÚCE Z NÁVRHU ÚZEMNÉHO PLÁNU REGIÓNU PRE ÚZEMIE OBCE V RÁTANE VÝSTUPOV ZO ZÁVÄZNEJ ČASTI ÚPN VÚC

Nadradenou ÚPD pre obec Štiavnik je územný plán VÚC Žilinského kraja v znení jeho zmien a doplnkov č. 1 – č. 5.

Na riešené územia a záujmové územia územného plánu obce Štiavnik sa vzťahujú priamo aj nepriamo nasledovné záväzné regulatívy funkčného a priestorového usporiadania územia (číslovanie regulatívov je prevzaté z aktualizovaného ÚPN – VÚC):

I. Záväzné regulatívy funkčného a priestorového usporiadania územia

1. V OBLASTI USPORIADANIA ÚZEMIA, OSÍDLENIA A ROZVOJA SÍDELNEJ ŠTRUKTÚRY

- 1.1 vytvárať podmienky pre vyvážený rozvoj Žilinského kraja v oblastiach osídlenia, ekonomickej, sociálnej a technickej infraštruktúry pri zachovaní zdravého životného prostredia a biodiverzity v súlade s princípmi trvalo udržateľného rozvoja,
- 1.2 vychádzať pri územnom rozvoji kraja z rovnocenného zhodnotenia vzťahov vnútroregionálnych a nadregionálnych, pri zdôraznení územnej polohy kraja, ktorý hraničí s Českou republikou a Poľskou republikou a jeho špecifických podmienok spočívajúcich vo veľmi vysokom plošnom podiele chránených území v kraji (najvyššom v celej SR),
- 1.3 formovať koncepciu sídelnej štruktúry Žilinského kraja v nadväznosti na národnú a celoeurópsku polycentrickú sídelnú sústavu a komunikačnú kostru medzinárodne odsúhlasených dopravných koridorov, upevňovať sídelné väzby považských ťažísk osídlenia a považského sídelného pásu na paralelný sídelný pás v Českej republike,
- 1.4 zabezpečovať rozvojovými osami na území Žilinského kraja pozdĺž komunikačných prepojení medzinárodného a celoštátneho významu sídelné prepojenia na medzinárodnú sídelnú sieť, ako aj konzistenciu a rovnocennosť rozvojových podmienok s ostatným územím Slovenskej republiky,
- 1.5 formovať sídelnú štruktúru na nadregionálnej úrovni prostredníctvom regulácie priestorového usporiadania a funkčného využívania územia jednotlivých hierarchických úrovní ťažísk osídlenia, centier osídlenia, rozvojových osí a vidieckych priestorov,
- 1.6 podporovať rozvoj sídelných centier, ktoré tvoria základné terciárne centrá osídlenia, rozvojové centrá hospodárskych, obslužných a sociálnych aktivít ako pre priliehajúce zázemia, tak aj pre príslušný regionálny celok, a to hierarchickým systémom, pozostávajúcim z nasledovných skupín centier :
 - 1.6.1 podporovať rozvoj krajského mesta Žilina ako centra osídlenia 1. skupiny, prvej podskupiny ako centra celoštátneho významu.
Žilinu formovať ako centrum :
 - a) administratívno-správne Žilinského kraja,
 - b) hospodársko-ekonomické,
 - c) vzdelávacie, ako sídlo vysokej školy,

d kultúrno-spoločensky

- výstavno-nákupno-obchodné,
- e) cestovného ruchu a rekreácie,
- f) športu,
- g) ako najvýznamnejší dopravný uzol,

1.6.4 podporovať rozvoj mesta Dolný Kubín ako centra tretej skupiny, jej prvej podskupiny s regionálnym až nadregionálnym významom a centier druhej poskupiny ako centier regionálneho významu so špecifickými funkciami : Bytča, Kysucké Nové Mesto, Liptovský Hrádok, Námestovo, Turčianske Teplice a Tvrdošín.

V nich podporovať rozvoj týchto zariadení :

- a) správy okresného významu,
- b) stredné školy s maturitou a špecifické školy,
- c) inštitúty vzdelávania dospelých,
- d) zdravotníctva a sociálneho zabezpečenia,
- e) kultúrnych zariadení okresného (regionálneho) a nadregionálneho významu,
- f) nákupných a obchodných stredísk,
- g) voľného času a rekreácie s dostatočnými plochami zelene,
- h) priemyslu,

- 1.7 podporovať rozvoj kvartérnych centier predovšetkým v žilinsko-martinskej aglomerácii, ktorá má najväčší predpoklad zabezpečiť rozvoj kvartérnych aktivít v Žilinskom kraji,
- 1.8 podporovať vznik a posilnenie suburbánnych pásiem okolo miest Žilina, Martin, Čadca, Liptovský Mikuláš, Ružomberok a Dolný Kubín,
- 1.9. podporovať ako ťažisko osídlenia najvyššej úrovne žilinsko-martinské ťažisko osídlenia ako aglomeráciu celoštátneho a medzinárodného významu s významným postavením v Euroregióne Beskydy, zahŕňajúcom prihraničné územie styku troch štátov : SR, ČR a PR,
- 1.11 podporovať ťažiská osídlenia ako rozvojové sídelné priestory vytváraním ich funkčnej komplexnosti so zohľadnením ich regionálnych súvislostí,
- 1.12 podporovať nástrojmi územného rozvoja diverzifikáciu ekonomickej základne ťažisk osídlenia pri využívaní špecifických daností a podmienok jednotlivých území,
- 1.13 sledovať pri decentralizácii riadenia rozvoja územia vytváranie polycentrických systémov - sietí miest a aglomerácií, ktoré efektívne podporujú vytváranie vyššej komplexnosti regionálnych celkov,
- 1.14 formovať ťažiská osídlenia uplatňovaním princípov decentralizovanej koncentrácie,
- 1.15 upevňovať vnútroštátne sídelné väzby medzi ťažiskami osídlenia,
- 1.16 vytvárať podmienky pre budovanie rozvojových osí v záujme tvorby vyváženej hierarchizovanej štruktúry,
 - 1.16.1 podporovať ako rozvojové osi prvého stupňa :
 - a) považskú rozvojovú os : Trenčín-Žilina,
- 1.17 napomáhať rozvoju vidieckeho priestoru a náprave vzťahu medzi mestom a vidiekom na základe nového partnerstva, založeného na vyššej integrácii funkčných vzťahov mesta a vidieka nasledovnými opatreniami :
 - 1.17.1 vytvárať podmienky pre rovnovážny vzťah urbánnych a rurálnych území a integráciu funkčných vzťahov mesta a vidieka,
 - 1.17.2 podporovať rozvoj vidieckeho osídlenia s cieľom vytvárania rovnocenných životných podmienok obyvateľov a zachovania vidieckej (rurálnej) krajiny ako rovnocenného typu sídelnej štruktúry,

- 1.17.3 zachovať špecifický ráz vidieckeho priestoru a pri rozvoji vidieckeho osídlenia zohľadňovať špecifické prírodné, krajinné a architektonicko-priestorové prostredie,
- 1.17.4 vytvárať podmienky dobrej dostupnosti vidieckych priestorov k sídelným centráram, podporovať výstavbu verejného dopravného a technického vybavenia obcí, moderných informačných technológií tak, aby vidiecke priestory vytvárali kultúrne a pracoviskovo rovnocenné prostredie voči urbánnym priestorom a dosiahnuť tak skĺbenie tradičného vidieckeho prostredia s požiadavkami na moderný spôsob života,
- 1.20 rešpektovať existenciu pamiatkovo chránených historických sídelných a krajinných štruktúr, a to najmä lokalít svetového kultúrneho dedičstva, archeologických nálezov, pamiatkových rezervácií, pamiatkových zón, areálov historickej zelene a národných kultúrnych pamiatok, lokalít tvoriacich charakteristické panorámy chránených území, národnú sústavu chránených území v príslušnej kategórii a stupni ochrany a medzinárodne chránených území (ramsarské lokality, lokality NATURA),
- 1.21 ďalšie rozvojové plochy v katastrálnych územiach jednotlivých obcí riešiť v nadväznosti na zastavané územia, nevytvárať izolované urbanistické celky, rešpektovať prírodné a historické danosti územia obce; v novovytváraných územných celkoch ponechať rezervu pre vnútro sídelnú a vnútro areálovú zeleň.

2. V OBLASTI SOCIÁLNEJ INFRAŠTRUKTÚRY

- 2.5 zriaďovať zariadenia sociálnych služieb a rozširovať ich sieť v závislosti od konkrétnych potrieb občanov v každom sídle okresu,
- 2.6 podporovať rovnomerný rozvoj škôl, vzdelávacích, školiacich a preškoľovacích zariadení na území kraja,
- 2.7 znižovať regionálne rozdiely v úrovni vzdelania podporou vzdelávacích centier v prirodzených sídelných centráram a prispôbovať sieť stredných škôl trhu práce a podporovaným ekonomickým aktivitám,
- 2.10 vytvoriť územné predpoklady pre malé a stredné podnikanie v oblasti zdravotníctva, a to najmä v územiach, vzdialenejších od sídelných centier,
- 2.12 riešiť nedostatočné kapacity zariadení sociálnej starostlivosti a ich zaostalú materiálo technickú základňu v regiónoch,
- 2.14 zachovať územné predpoklady pre prevádzku a činnosť existujúcej siete a rozvoj nových kultúrnych zariadení v regiónoch ako neoddeliteľnej súčasť existujúcej infraštruktúry a kultúrnych služieb obyvateľstvu.

3. V OBLASTI ROZVOJA REKREÁCIE, TURISTIKY, CESTOVNÉHO RUCHU A KÚPEĽNÍCTVA

- 3.1 vytvoriť nadregionálny, regionálny a miestny funkčne - priestorový subsystém turistiky, rekreácie a cestovného ruchu v súlade s prírodnými a civilizačnými danosťami kraja, ktorý zabezpečí každodennú a víkendovú rekreáciu obyvateľov kraja, hlavne z miest a ktorý vytvorí optimálnu ponuku pre domácu a zahraničnú turistiku, prednostne kúpeľnú, poznávaciu, športovú a relaxačnú,
- 3.4 preferovať kvalitatívny rozvoj a vysoko štandardnú vybavenosť pre horský turizmus, klimatickú liečbu a vrcholové športy na území Tatranského národného parku,

Národného parku Nízke Tatry, Národného parku Malá Fatra a Národného parku Veľká Fatra v kapacitách, stanovených podľa schválených územných plánov obcí a podľa výsledkov posudzovania v zmysle zákona č. 127/1994 o posudzovaní vplyvov na životné prostredie; v chránených krajinných oblastiach Kysuce, Strážovské vrchy a Horná Orava podporovať aj kvantitatívny rozvoj budovania vybavenosti pre turistiku v mestách a vidieckych sídlach,

- 3.9 vypracovaním regionálnej stratégie a neväzného generelu cestovného ruchu previazať ciele rekreačného a poznávacieho turizmu a kúpeľníctva; podporovať tvorbu mikroregionálnych stratégií a územnoplánovacej dokumentácie (hlavne územných plánov zón) pre lokality a strediská cestovného ruchu a kúpeľníctva,
- 3.12 dobudovať sieť turistických informačno-propagačných centier a návštevníckych centier rekreácie a turizmu v okresných sídlach kraja a východiskových centrách cestovného ruchu,
- 3.14 podporovať aktivity, ktoré súvisia s realizáciou siete miestnych cyklotrás nadväzujúcich na navrhované cyklomagistály.

4. V OBLASTI USPORIADANIA ÚZEMIA Z HĽADISKA EKOLOGICKÝCH ASPEKTOV, OCHRANY PÔDNEHO FONDU, OCHRANY PRÍRODY A KRAJINY A OCHRANY KULTÚRNEHO DEDIČSTVA

- 4.1 rešpektovať prvky územného systému ekologickej stability kraja a ich funkčný význam v kategóriách
 - 4.1.1 biocentrá nadštátneho významu : Krivánska Malá Fatra, Vychylovka-Harvelka-Riečnica, Tlstá a Súľovské skaly,
 - 4.1.2 biocentrá nadregionálneho významu : Malá Rača-Skalka, Malý Polom-Veľký Polom, Ladonhora-Brodnianka, Veľký Javorník, Bzinská hoľa-Minčol, Choč, Osičiny-Ráztoky-Lysec, Západné Tatry-Roháče, Prosečné, Nízke Tatry-Kráľovoľská časť, Nízke Tatry-Ďumbierska časť, vodná nádrž Liptovská Mara, Kľak-Ostrá skala-Reváň-Partizán, Zniev-Sokol-Chlievska, Kláštorské lúky, Marské vršky, Borišov-Javorina, Lysec, Turiec, Pod Sokolom, Kopa-Korbelka, Pilsko, Babia hora, Žiar-Oravská priehrada, Skalná Alpa-Smrekovica-Šiprúň, Sokol-Žiar, Oravská priehrada-Sosnina, Kľak-Reváň, Kozol, Šujské rašelinisko a Strážov,
 - 4.1.3 biocentrá regionálneho významu podľa schváleného územného plánu,
 - 4.1.4 biokoridory nadregionálneho a regionálneho významu podľa schváleného územného plánu regiónu,
- 4.2 rešpektovať podmienky ochrany prírody v súlade so schváleným národným zoznamom území európskeho významu,
- 4.3 dodržiavať pri hospodárskom využívaní území, začlenených medzi prvky územného systému ekologickej stability podmienky
 - 4.3.1 pre chránené územia (vyhlásené a navrhované na vyhlásenie) podľa osobitných predpisov o ochrane prírody a krajiny, kategórie a stupňa ochrany,
 - 4.3.2 pre lesné ekosystémy, vyplývajúce z osobitných predpisov o ochrane lesov v kategóriách ochranné lesy a lesy osobitného určenia,
 - 4.3.3 pre poľnohospodárske ekosystémy, vyplývajúce z osobitných predpisov o ochrane poľnohospodárskej pôdy v kategóriách podporujúce a zabezpečujúce ekologickú stabilitu územia (trvalé trávne porasty),
 - 4.3.4 pre ekosystémy mokradí, vyplývajúce z medzinárodných zmlúv a dohôd, ktorými je Slovenská republika viazaná,

- 4.3.5 pre navrhované chránené vtáčie územia a dodržiavať ochranné podmienky stanovované samostatne osobitným predpisom pre každé chránené vtáčie územie,
- 4.3.6 pre navrhované územia európskeho významu a zosúladiť spôsob ich využívania tak, aby nedošlo k ohrozeniu predmetu ochrany,
- 4.4 zachovať prirodzený charakter vodných tokov, zaradených medzi biokoridory, chrániť jestvujúcu sprievodnú vegetáciu a chýbajúcu vegetáciu doplniť autochtónnymi druhmi,
- 4.5 zabezpečiť skladbu terestrických biokoridorov vo voľnej krajine len prírodnými prvkami - trávne porasty, stromová a krovinová vegetácia a vylúčiť všetky aktivity, ohrozujúce prirodzený vývoj (vylúčenie chemických vyživovacích a ochranných látok, skládky odpadov a pod.),
- 4.6 stabilizovať spodnú hranicu lesov a zvýšiť ich biodiverzitu ako ekotónovú zónu les - bezlesie,
- 4.7 podporovať extenzívne leso-pasienkárske využívanie podhorských častí, s cieľom zachovania krajinársky a ekologicky hodnotných území s rozptýlenou vegetáciou,
- 4.9 zabezpečiť revitalizáciu regulovaných tokov s doplnením sprievodnej zelene,
- 4.10 prispôbovať trasy dopravnej a technickej infraštruktúry prvkom ekologickej siete tak, aby bola maximálne zabezpečená ich vodivosť a homogénnosť a nezasahovať do bezcestných území v rámci chránených území s 3. a vyšším stupňom ochrany prírody,
- 4.11 eliminovať systémovými opatreniami stresové faktory, pôsobiace na prvky územného systému ekologickej stability (pôsobenie priemyselných a dopravných exhalácií, znečisťovanie vodných tokov a pod.),
- 4.12 rešpektovať poľnohospodársky pôdny fond a lesný pôdny fond ako faktor limitujúci urbanistický rozvoj kraja, definovaný v záväznej časti územného plánu; osobitne chrániť ornú pôdu s veľmi vysokým až stredne vysokým produkčným potenciálom, ornú pôdu, na ktorej boli vybudované hydromelioračné zariadenia, ako aj poľnohospodársku pôdu, na ktorej boli vykonané osobitné opatrenia na zvýšenie jej produkčnej schopnosti,
- 4.17 rešpektovať zásady rekreačnej funkcie krajinných celkov a limity rekreačnej návštevnosti podľa schválených územných plánov obcí, aktualizovaných územnoplánovacích podkladov a dokumentov a koncepcií rozvoja jednotlivých oblastí kraja a obcí v záujme trvalej a objektívnej ochrany prírodného prostredia Žilinského kraja,
- 4.19 zabezpečiť ochranu prirodzených ekosystémov podporou rozvoja komplexnej vybavenosti (vrátane zvyšovania lôžkových kapacít v OP NP) a taktiež rozvojom obcí v podhorských oblastiach s dôrazom na vyzdvihnutie miestnych zvláštností a folklóru; uvedenú vybavenosť riešiť komplexne s dôrazom na limity prírodných zdrojov,
- 4.20 vymedziť hranice zátopových území vodných tokov v ÚPD obcí za účelom ochrany priestoru riečnych alúvií pre situácie vysokých vodných stavov a ochrany biotických prvkov a ich stanovísk v alúviách vodných tokov,
- 4.21 zabezpečiť pri ochrane pamiatkových území ich primerané funkčné využitie, zachovanie, údržbu a regeneráciu historického pôdorysu a parcelácie, vylúčenie veľkoplošných asanácií, zachovanie objektovej skladby, výškového a priestorového usporiadania objektov, uličného parteru, zachovania charakteristických pohľadov, siluety a panorámy, rešpektovanie historických a architektonických dominánt, zachovanie archeologických nálezísk.

5. V OBLASTI ROZVOJA NADRADENEJ DOPRAVNEJ INFRAŠTRUKTÚRY

5.1 dopravná regionalizácia

- 5.1.1 v návrhovom i výhľadovom období realizovať opatrenia, stabilizujúce pozíciu Žilinského kraja v dopravno-gravitačnom regióne Severozápadné Slovensko; v tejto súvislosti premyslene a koordinovane uprednostňovať dopravné stavby podporujúce efektívnu dopravnú obsluhu územia Severozápadného Slovenska ako jedného kompaktného územia, vrátane podpory funkcie dopravno-gravitačného centra Žilina
 - Martin,
- 5.3.1 v návrhovom a výhľadovom období rešpektovať lokalizáciu existujúcej cestnej infraštruktúry diaľnic až ciest III. triedy – definovanú pasportom Slovenskej správy ciest „Miestopisný priebeh cestných komunikácií“ – ohraničenú jej ochranných pásmami mimo zastavaného územia a cestným pozemkami v rámci zastavaného územia kraja,“.

6. V OBLASTI VODNÉHO HOSPODÁRSTVA

6.1 rešpektovať z hľadiska ochrany vôd

- 6.1.1 ochranné pásma vodárenských zdrojov
- 6.1.2 chránené vodohospodárske oblasti Beskydy-Javorníky, Nízke Tatry- východná časť, Nízke Tatry-západná časť, Veľká Fatra, Strážovské vrchy,
- 6.1.3 povodia vodárenských tokov Ipoltica, Kamenistý potok, Demänovka (Priečny potok, Otupnianka, Zadná voda), Ľubochňanka, Nová rieka, Riečka, Mútňanka, Polhoranka, Studený potok, Turiec, Pivovarský potok, Kysuca, Stankovský potok, Oščadnica, Bystrica, Klubinský potok, Petrovička, Štiavnik,
- 6.4 podporovať rozvoj skupinových vodovodov pre zásobovanie obyvateľov a uvažovaný územný rozvoj zabezpečením výstavby týchto stavieb :
 - 6.4.2 dobudovanie prívodu SKV Žilina - Bytča,
- 6.5 podporovať rozvoj miestnych vodovodov v obciach a ich miestnych častiach s nedostatočným zásobovaním pitnou vodou, mimo dosahu SKV a v obciach bez verejného vodovodu,
- 6.6 zabezpečiť rozvoj verejných kanalizácií v súlade s vecnými požiadavkami smernice 91/271/EHS (transponovanými do zákona č. 364/2004 Z.z. o vodách), vrátane časového harmonogramu, s cieľom vytvoriť podmienky pre zabezpečenie dobrého stavu vôd do roku 2015. To znamená :
 - 6.6.3. ak je v aglomeráciách s veľkosťou pod 2 000 EO vybudovaná stoková sieť, alebo sa aglomerácia nachádza v území vyžadujúcu zvýšenú ochranu podzemných vôd, povrchových vôd, prírodných liečivých vôd a prírodných minerálnych vôd, zabezpečiť primeranú úroveň čistenia komunálnych odpadových vôd alebo splaškových odpadových vôd tak, aby bola zabezpečená požadovaná miera ochrany recipienta; opatrenia budú realizované priebežne v súlade s plánom rozvoja verejných kanalizácií,
 - 6.6.4. zabezpečiť realizáciu opatrení pre zmiernenie negatívneho dopadu odľahčovaní a odvádzania vôd z povrchového odtoku na ekosystém recipienta,
 - 6.6.5. vylúčiť vypúšťanie čistiarenskeho kalu a obsahu žúmp do povrchových vôd a podzemných vôd,
- 6.7 prednostne zabezpečiť výstavbu týchto stavieb :
 - 6.7.1 pre aglomerácie viac ako 10 000 EO :
 - a) Bytča, vybudovanie kanalizácie v obciach Kolárovice, Kotešová,

Petrovice, Veľké Rovné, Hlboké nad Váhom, Štiavnik a v m.č. Bytče, intenzifikácia ČOV Bytča a pripojenie aglomerácie Hvozdnica (zrušenie ČOV Hvozdnica),

- 6.8 podporovať rozvoj kanalizácií a ČOV v obciach a miestnych častiach, ktoré nie je možné riešiť formou skupinových kanalizácií, zabezpečiť likvidáciu povodňových škôd z predchádzajúcich rokov a budovať protipovodňové opatrenia na tokoch v území, ktoré je ohrozované povodňovými prietokmi a dôrazom na ochranu intravilánov miest a obcí,
- 6.12 na ochranu územia pred povodňami po dohode s ochranou prírody:
 - 6.13.2 vytvoriť podmienky účasti obcí na riešení povodňovej ochrany v zmysle Organizačnej smernice č. 5/2008 Slovenského vodohospodárskeho podniku š.p. Žilina a možnosti financovania v rámci Operačného programu Životné prostredie, Prioritná os 2 „Ochrana pred povodňami“, operačný cieľ
 - : 2.1. Preventívne opatrenia na ochranu pred povodňami,
 - 6.13.4 komplexne riešiť odtokové pomery v povodiach tokov opatreniami, ktorých výsledkom bude zvýšenie retenčného účinku pôdy, spomalenie a vyrovnanie odtoku vody z povodia a zníženie erózneho účinku vody v súlade s opatreniami Plánu manažmentu čiastkového povodia Váh; úpravy tokov realizovať tak, aby nedochádzalo k napriameniam tokov,
 - 6.13.5 rešpektovať záplavové čiary z máp povodňového ohrozenia a zamedziť výstavbu v okolí vodných tokov a v území ohrozovanom povodňami,
 - 6.13.6 rešpektovať preventívne protipovodňové opatrenia navrhované v pláne manažmentu povodňového rizika,
- 6.13 rešpektovať pásma ochrany verejných vodovodov, verejných kanalizácií a vodohospodárskych stavieb.

7 V OBLASTI NADRADENEJ ENERGETICKEJ INFRAŠTRUKTÚRY

- 7.1 zohľadniť ekonomické a ekologické hľadiská pri zabezpečení územia energiami a vytvárať efektívne diverzifikované systémy energetického zásobovania kraja,
- 7.3 zabezpečiť spoľahlivú a bezpečnú dodávku a prenos elektrickej energie dobudovaním elektrizačnej rozvodnej sústavy kraja v nadväznosti na sústavu SR a sústavu medzištátnu,
- 7.4 v energetickej náročnosti spotreby :
 - 7.4.1 realizovať opatrenia na zníženie spotreby elektrickej energie v priemysle a energeticky náročných prevádzkach,
 - 7.4.2 minimalizovať využívanie elektrickej energie na výrobu tepla,
- 7.7 podporovať rozvoj plynofikácie územia kraja, chrániť koridory existujúcich a navrhovaných plynovodov a plynárenských zariadení,
- 7.8 zvýšiť percento plynofikácie obcí v kraji v ekonomicky efektívnych oblastiach a v územiach so zvýšenými požiadavkami na ochranu životného a prírodného prostredia (Národné parky, ich OP, CHKO a pod.),
- 7.10 zamerať sa v spotrebe zemného plynu na jeho využívanie :
 - 7.10.1 v kombinovanej výrobe tepla a elektrickej energie, paroplynových cykloch a kogeneračných jednotkách,
 - 7.10.2 ako alternatívne palivo pre pohon motorových vozidiel hlavne v hromadnej (MHD, prímestská doprava) a individuálnej doprave,
- 7.11 vytvoriť územné podmienky pre realizáciu plynárenských zariadení, prípadne ich rekonštrukciu a pri využívaní územia chrániť vybudované plynárenské zariadenia predpísanými ochrannými pásmami,
- 7.12 presadzovať v oblasti zásobovania teplom uplatnenie energetickej politiky SR a regionálnej energetickej politiky Žilinského samosprávneho kraja (ŽSK); s využitím kompetencie miestnych orgánov samosprávy budovanie kogeneračných zdrojov na výrobu elektriny a tepla tam, kde je to ekonomicky a environmentálne

zdôvodniteľné, udržať a inovovať už vybudované systémy s centralizovaným zásobovaním obyvateľstva teplom,

- 7.13 vytvárať priaznivé podmienky na intenzívnejšie využívanie obnoviteľných a druhotných zdrojov energie ako lokálnych doplnkových zdrojov k systémovej energetike,
- 7.14 podporovať a presadzovať v regióne ŽSK s podhorskými obcami využitie miestnych energetických zdrojov (biomasa, geotermálna a solárna energia, MVE a pod.) pre potreby obyvateľstva a služieb pri zohľadnení miestnych podmienok,
- 7.15 znižovať energetickú náročnosť objektov (budov) z hľadiska tepelných strát.

8 V OBLASTI ODPADOVÉHO HOSPODÁRSTVA

- 8.1 zabezpečiť postupnú sanáciu a rekultiváciu nevyhovujúcich skládok odpadov a starých environmentálnych záťaží do roku 2015,
- 8.2 sanovať prednostne skládky lokalizované v územiach prvkov regionálneho územného systému ekologickej stability a v územiach, kde bezprostredne ohrozujú zložky životného prostredia,
- 8.3 zabezpečiť lokality pre výstavbu zariadení súvisiacich s triedením, recykláciou, využívaním a zneškodňovaním odpadov v obciach, určených v územnom pláne,
- 8.4 zneškodňovanie nevyužitých komunálnych odpadov riešiť prednostne na zabezpečených regionálnych skládkach odpadov obcí, určených v ÚPD,
- 8.6 doriešiť zneškodňovanie odpadov zo zdravotníckych zariadení na území kraja,
- 8.7 vytvoriť systémove podmienky pre rozvoj podnikateľskej sféry v oblasti využívania a spracovania odpadov v zmysle navrhovaných opatrení, vyšpecifikovaných v textovej časti návrhu územného plánu veľkého územného celku Žilinský kraj.

9 V OBLASTI USPORIADANIA ÚZEMIA Z HĽADISKA HOSPODÁRSKEHO ROZVOJA

- 9.1. zamerať hospodársky rozvoj jednotlivých okresov v kraji na zvýšenie počtu pracovných príležitostí v súlade s kvalifikačnou štruktúrou obyvateľstva s cieľom znížiť vysokú mieru nezamestnanosti vo väčšine okresov kraja,

10 V OBLASTI TELEKOMUNIKÁCIÍ

- 10.1 zabezpečiť realizáciu hlavných a strategických cieľov, stanovených v telekomunikačných projektoch,

11 V OBLASTI PÔŠT

- 11.1 rešpektovať koncepčné materiály schválené vládou SR a MDPT SR,
- 11.2 zabezpečovať poštové služby v rámci Žilinského samosprávneho kraja regionálnymi poštovými centrami (RPC) :
 - a) RPC Žilina pre okresy : Bytča, Čadca, Kysucké Nové Mesto, Žilina a tiež Považská Bystrica a Púchov z Trenčianskeho VÚC,
- 11.3. skvalitňovať poštové služby v kraji realizáciou nasledovných úloh a cieľov :
 - a) zavedenie automatizácie prihradkových operácií na vybraných poštách v kraji, ktoré poskytujú najväčší objem poštových služieb,
 - b) komplexné riešenie technického a technologického vybavenia HSC Žilina 2 a centier RPC Žilina, Liptovský Mikuláš, Prievidza,
 - c) rozšírenie poštových služieb na vybraných poštách v kraji, optimalizovanie komerčnej činnosti na poštách z hľadiska záujmu zákazníkov, pokračovať v skvalitňovaní služieb, poskytovaných Poštovou bankou a.s.,

- d) pokračovať v modernizácii interiérov pôšt vo všetkých okresoch, predovšetkým v Žiline, Martine, Turčianskych Tepliciach, Námestove a Tvrdošíne, ako aj v plynifikácii pôšt v kraji.

II. Verejnoprospešné stavby

Verejnoprospešné stavby spojené s realizáciou záväzných regulatívov sú tieto :

1. STAVBY NA SLEDOVANIE STAVU ŽIVOTNÉHO PROSTREDIA - SIŤ SLEDOVACÍCH, DOKUMENTAČNÝCH A VÝSKUMNÝCH STANÍC (STANOVÍŠŤ) V BLÍZKOSTI, RESP. V AREÁLOCH NADREGIONÁLNYCH BIOCENTIER A BOKORIDOROV A LOKALÍT MEDZINÁRODNÉHO VÝZNAMU

33. TECHNICKÁ INFRAŠTRUKTÚRA

3.1 vodohospodárske stavby

- a) rozšírenie SKV Žilina do obcí Kotešová, Veľké Rovné, Petrovice, Kolárovice, Štiavnik, stavba „Zásobovanie vodou, odkanalizovanie a čistenie odpadových vôd okresu Bytča“ Maršová-Rašov,

3.1.3 kanalizácie a čistiarne odpadových vôd a s nimi súvisiace stavby :

3.1.3.1. pre aglomerácie viac ako 10 000 EO :

- a) Bytča, vybudovanie kanalizácie v obciach Kolárovice, Kotešová, Petrovice, Veľké Rovné, Hlboké nad Váhom, Štiavnik a v m.č. Bytče, intenzifikácia ČOV Bytča, pripojenie aglomerácie Hvozdnica (zrušenie ČOV Hvozdnica)

3.1.6 ochrana územia pred povodňami :

- a) Hvozdnica, úprava toku Štiavnik,

3.1.10 odstraňovanie povodňových škôd,

3.1.11 preventívne protipovodňové opatrenia v povodiach drobných tokov,

3.2 energetické stavby

3.2.4 stavby súvisiace s plynifikáciou v okresoch Žilinského kraja,

3.3. pošta a telekomunikácie

3.3.1 súvisiace stavby pre rozvoj telekomunikácií na dosiahnutie špičkovej medzinárodnej úrovne telekomunikačných služieb,

3.4. stavby na zneškodňovanie, využívanie a spracovanie odpadov

3.4.2 stavby a zariadenia na zneškodňovanie, dotried'ovacie, kompostovanie a recykláciu odpadov,

Na uskutočnenie verejnoprospešných stavieb je možné podľa § 108 zákona č. 50/1976 Zb. o územnom plánovaní a stavebnom poriadku (Stavebný zákon) v znení zákona č. 103/1990 Zb., zákona č. 262/1992 Zb., zákona Národnej rady Slovenskej republiky č. 136/1995 Z.z., zákona Národnej rady Slovenskej republiky č. 199/1995 Z.z., nález Ústavného súdu Slovenskej republiky č. 286/1996 Z.z., zákona č. 229/1997 Z.z., zákona č. 175/1999, zákona č. 237/2000 Z.z., zákona č. 416/2001 Z.z., zákona č. 553/2001 Z.z., a nález Ústavného súdu Slovenskej republiky č. 217/2002 Z.z. pozemky, stavby a práva k nim vyvlastniť, alebo vlastnícke práva k pozemkom a stavbám obmedziť.

e. ZHODNOTENIE VÝZNAMU OBCE V ŠTRUKTÚRE OSÍDLENIA

Obec sa nachádza v Žilinskom kraji, v okrese Bytča. Tvorí priestor s vidieckym osídlením, severozápadne od okresného mesta Bytča, na ceste III/2005, v údolí potoka Štiavnik, v pohorí Veľkých Javorníkov. Obec je vzdialená od okresného mesta Bytča 12 km. Hranica k. ú. Štiavnik, hraničí s k.ú. obcí Petrovice, Setechov, Pšurnovice, Malá Bytča, Hvozdnica, Brvnište, Papradno a Makov. Západná hranica k. ú. obce je súčasne hranicou Žilinského kraja.

Cesta III/2005, ktorá tvorí komunikačnú os riešeného územia, je napojená na nadradenú cestnú sieť cestou II/507, nepriamo na cestu I/61, diaľnicu D1 a železničnú trať Žilina - Púchov

f. POŽIADAVKY NA RIEŠENIE ZÁUJMOVÉHO ÚZEMIA OBCE

Zájmové územie obce Štiavnik je definované z hľadiska ekonomických, hospodárskych, administratívno-správnych a sociálnych vzťahov.

Obec Štiavnik tvorí sídlo vidieckeho významu, s obytnou a - rekreačnou funkciou. Svojou polohou ku komunikačným osiam môže vytvoriť podmienky pre rozvoj výrobných a podnikateľských aktivít, s obchodným zázemím občianskej a sociálnej vybavenosti. Zájmové územie bude v ÚPN obce Štiavnik bude riešené v rámci širších vzťahov v mierke 1 : 50 000

Priamo riešené územie je vymedzené katastrálnym územím Štiavnik. Zájmové územie obce Štiavnik je súčasťou územia okresu Bytča s väzbami na krajské sídlo Žilina.

g. ZÁKLADNÉ DEMOGRAFICKÉ ÚDAJE A PROGNOZY

DEMOGRAFIA

Demografický potenciál obce

Rozbory demografického potenciálu obce Štiavnik sú spracované na základe výsledkov celoštátneho sčítania ľudu, domov a bytov z roku 2011. Nakoľko sú tieto údaje v súčasnosti zastaralé (neaktuálne) ako východiskové údaje pre práce na ÚPN – obce je potrebné použiť výsledky prebiehajúceho sčítania ľudu, domov a bytov 2021.

Obyvateľstvo

Podľa výsledkov celoštátneho sčítania ľudu, domov a bytov v roku 2011, mala obec Štiavnik 4 066 trvale bývajúcich obyvateľov, z toho mužov bolo 2 001, žien 2 065. V roku 2001 mala obec Štiavnik 4 083 trvale bývajúcich obyvateľov, k 31. 12. 2020 na základe údajov obce 4044 obyvateľov.

Veková štruktúra obyvateľstva bola v roku 2011 nasledovná:

Predproduktívne obyvateľstvo

0 – 5 rokov.....267 obyv. (6,6%)

6 – 14 rokov.....463 obyv. (11,9%)

Celkove.....730 obyv. (18,5%)

Produktívne obyvateľstvo.....2 869 obyv. (70,6%)

Poproduktívne obyvateľstvo.....447 obyv. (11%)

Jedná sa o progresívny typ populácie v obci, predproduktívna zložka obyvateľstva výrazne prevyšuje rozsah poproduktívnej zložky. Vývoj počtu trvale bývajúceho obyvateľstva obce Štiavnik je nasledovný:

Od roku 1961 do roku 1980 dochádzalo v obci k poklesu obyvateľstva o 101 obyvateľov (o 2,3%), od roku 1980 do roku 1991, k ďalšiemu poklesu o 225 obyvateľov (o 5,4%). Od roku 1991 do roku 2001 počet obyvateľov stúpol o 169 obyvateľov (o 4,19%). V roku 2001 mala obec 4 083 trvale bývajúcich obyvateľov, v roku 2011 4 066 obyvateľov. Na základe doterajšieho vývoja môžeme konštatovať, že počet trvale bývajúcich obyvateľov sa stabilizoval. Platný ÚPN obce predpokladá, že v roku 2020 bude mať obec Štiavnik 4 250 obyvateľov. Predpokladaný vývoj obyvateľstva obce podľa platného ÚPN obce sa nerealizoval.

h. OSOBITNÉ POŽIADAVKY NA URBANISTICKÚ KOMPOZÍCIU OBCE

Aby bol dosiahnutý harmonický, proporčný a ekologicky únosný rozvoj obce Štiavnik, je potrebné zachovať urbanistickú kompozíciu sídla, založenú na princípe prístejnej dediny. Obec Štiavnik z hľadiska priestorového usporiadania, funkčného využívania územia a historického vývoja sa skladá z 2 územne samostatných priestorových častí:

- zo zastávaného územia obce so stavebnou štruktúrou zástavby rodinných domov, bytových domov a občianskej vybavenosti sústredenej okolo prieťahu cesty III/2005 a Štiavnického potok, so stavebnou štruktúrou novej zástavby rodinných domov, realizovaných najmä vo východnej časti obce,
- z bývalého kopaničiarskeho osídlenia, osád v centrálnej a severnej časti k. ú. obce.

Severnú časť k. ú. obce tvoria lesné komplexy Veľkých Javorníkov, južnú časť poľnohospodársky fond, zastúpený ornou pôdou a trvalými trávnatými porastami..

Pri tvorbe urbanistickej štruktúry je potrebné rešpektovať nasledovné požiadavky na urbanistickú kompozíciu obce :

- pri návrhu rozvoja obce rešpektovať historicky založenú urbanistickú štruktúru obce,
- výstavbu v nových častiach navrhnuť tak, aby bola v súlade so štruktúrou pôvodnej zástavby,
- zachovať dominantnú funkciu kostola
- navrhované urbanizované prostredie riešiť s ohľadom na krajinno-prírodné prostredie v katastrálnom území Štiavnik,
- rešpektovať, zachovať a podporiť funkciu zelene obce,
- navrhnuť revitalizáciu a regeneráciu prostredia formou dotvárania prostredia pri zachovaní všetkých kultúrno-historických hodnôt prostredia a jednotlivých objektov architektúry,
- doriešiť a navrhnuť námestie v centre obce
- trasovanie nových komunikácií navrhnuť s ohľadom na ich formotvornú funkciu nového urbanizovaného prostredia,
- navrhované plochy bývania, občianskej vybavenosti a výroby riešiť tak, aby nebol zásadným spôsobom narušený celkový obraz krajiny,
- pri návrhu objektov a zariadení športu, rekreácie a cestovného ruchu, v maximálnej miere rešpektovať prírodnú scenériu krajiny a stanoviť podmienky ich optimálneho zakomponovania do okolitého prírodného prostredia,
- chrániť prírodnú scenériu Javorníkov a krajinný obraz pred znehodnotením nevhodnou stavebnou činnosťou,
- tam, kde to umožňujú priestorové pomery, riešiť obnovu, doplnenie a rekonštrukciu brehových porastov tokov,
- zachovať solitérnu a skupinovú zeleň na plochách lúk a pasienkov.

i. OSOBITNÉ POŽIADAVKY NA OBNOVU, PRESTAVBU A ASANÁCIU OBCE

Obec Štiavnik v tomto smere nestanovuje a nepredpokladá žiadne zásadné požiadavky, smerujúce k celoplošným asanáciám a prestavbám domového fondu. Žiada sa však, aby spracovateľ stanovil reálne regulatívy, zásady postupnej modernizácie a obnovy domového fondu.

Z hľadiska obnovy, prestavby a asanácií je potrebné v návrhu ÚPN – O Štiavnik zapracovať nasledovné požiadavky:

- neuvažovať s požiadavkami smerujúcimi k celoplošným prestavbám a asanáciám,
- určiť podmienky pre zachovanie, ale aj ochranu kultúrneho a historického dedičstva,
- určiť podmienky pri dostavbe prieluk existujúcej zástavby, resp. prestavby objektov v kompaktnej uličnej zástavbe,
- uvažovať s postupnou modernizáciou a obnovou domového fondu, hlavne v najstaršej časti obce,
- stanoviť regulatívy na úpravy objektov existujúcej občianskej vybavenosti a služieb, hodnotných objektov s funkciou bývania mimo centra, ako i plôch a objektov výrobného charakteru.

j. POŽIADAVKY NA RIEŠENIE ROZVOJ DOPRAVY A KONCEPCIE TECHNICKÉHO VYBAVENIA

DOPRAVA.

Požaduje sa sa v návrhu územného plánu rešpektovať trasy verejného dopravného vybavenia územia a ich ochranné pásma.

Nadradená cestná sieť, základnú komunikačnú sieť

Základnú dopravnú kostru zastavaného územia obce Štiavnik a jeho k.ú. tvorí v smere S – J cesta III/2005 (staré číslo 2423) v trase cesta II/507 (križovatka) – Hvozdnica – Štiavnik. Cesta III/2005 sa napája na cestu II/507, ktorá sa v okresnom meste Bytča napája na cestu I/18 , I/61 a diaľnici D1.

Cestná doprava.

Požiadavky na riešenie ÚPN – O :

- rešpektovať aktuálny UPN VÚC Žilinského kraja
- dopravné napojenia, navrhované cestné komunikácie, cyklistické a pešie trasy, statickú dopravu je potrebné riešiť v súlade s aktuálne platnými STN a technickými predpismi,
- na ochranu diaľnic, ciest a miestnych ciest a premávky na nich mimo zastavaného územia obce dodržať cestné ochranné pásma v zmysle zákona č. 135/1961 Zb. o pozemných komunikáciách (cestný zákon) v znení neskorších predpisov a vyhlášky č. 35/1984 Zb., ktorou sa vykonáva zákon o pozemných komunikáciách (cestný zákon),
- rešpektovať umiestenie, funkciu, ochranné pásmo ako aj rozvojové zámery cesty III/2005,
- akékoľvek zámery ku vzťahu k pozemnej komunikácii III/2005 je potrebné konzultovať s jej správcou - Správou ciest Žilinského samosprávneho kraja a rešpektovať v plnom rozsahu ich podmienky uvedené v stanovisku.
- **pri stavebných objektoch**(IBV, obchod, penzión,...),
- ku ktorým bude prístup z ciest III. Triedy v k.ú. resp. sa ich umiestnenie bude plánovať do ich blízkosti, je v rámci projektu nevyhnutné počítať s dostatočným množstvom parkovacích miest, prípadne s vybudovaním záchytných parkovísk k týmto objektom, v zmysle platných STN a príslušných technických noriem.
- **Inžinierskych sietí**(prípojky k jestvujúcim alebo k novovybudovaným objektom,...), ich trasu viesť mimo cestného telesa v chráničkách. Mimo zastavaného územia dodržiavať ochranné pásma podľa platnej zákonnej legislatívy.
- v prípade zásahu do telesa cesty v správe SC ŽSK, resp. do cestného pomocného
- pozemku (realizácia IS, vjazdov,...), požadujeme predložiť na vyjadrenie PD (DÚR, DSP)
- vyššieho stupňa. Na základe posúdenia návrhu a udelenia súhlasu, budú stanovené

- konkrétne podmienky realizácie samotného návrhu.
 - 20 metrov od osi vozovky cesty III/2005 triedy
 - vytvoriť predpoklady pre požadované šírkové usporiadanie existujúcich komunikácií,
 - cesta III/2005 je v extravilánových úsekoch vyznačených dopravnou značkou začiatok a koniec obce zrealizovaná vo funkčnej triede B3, v kategórii C 8,0/90 v severnej a centrálnej časti k. ú. obce, v kategórii C 7,5/50 resp. 6,5/40,
 - v zastavanom území obce, vo funkčnej triede B3 v kategórii MZ 7,5/50 resp. 6,5/50. V zastavanom území obce Štiavnik plní cesta III. triedy funkciu hlavnej zbernej komunikácie obce (MZ),
 - v zastavanom území obce je vybudovaná rozsiahla sieť miestnych obslužných a prístupových komunikácií vo funkčnej triede C2 a C3. Časť miestnych komunikácií je zrealizovaná ako koncová bez ukončenia obratiskom, resp. so zastavovacím pruhom. Časť miestnych komunikácií je zrealizovaná v kategórii MO 6,5/40 resp. MOU 5,5/30,
 - bezpečnosť pohybu chodcov požadujeme riešiť formou budovania chodníkov v obci (minimálne jednostranne). Pri návrhu chodníkov je nutné riešiť odvodnenie ciest v správe SC ŽSK v zmysle STN a TN
 - do telesa chodníka doporučujeme umiestniť umiestniť chráničky, ktoré by v budúcnosti slúžili na vedenie inžinierskych sietí.
 - nové trasovanie cyklochodníkov a cyklotrás, podľa možností, navrhovať mimo telies pozemných komunikácií.
 - nemotoristické pozemné komunikácie požadujeme napájať na nadradený komunikačný pozemný systém výhradne prostredníctvom chodníkových prejazdov, ktoré musia obsahovať náležitý návrh prvkov upokojujúcej dopravy.
 - dopravné napojenie miestnych komunikácií z ciest III. Triedy navrhovať s vyhovujúcim dopravným priestorom, ktorý bude rešpektovať podmienky platných STN a technických predpisov (smerové oblúky, rozhlady, rozšírenia vozoviek, veľkosť obrátisk pre potreby dopravnej obsluhy
 - V prípade budovania nových komunikácií (prepojenie s obcami - dopravná dostupnosť) a ich plánovaného zaradenia do cestnej siete s odovzdaním príslušnému budúcemu vlastníkovi (cesty I. a III. triedy, resp. MK) je nutné postupovať v zmysle platného Technického predpisu TP 078 – Technické podmienky – Usporadúvanie cestnej siete – účinnosť od 20.12.2013, ktoré vydalo MDVRR SR, (t.j. v mieste napojenia nových komunikácií dochádza k vzniku nových križovaní formou kruhových objazdov resp. iných typov križovaní).
 - SC ŽSK ako majetkový správca ciest II. a III. triedy požaduje, aby pri navrhovaní všetkých stavebných a inžinierskych činností v zastavanom území a aj mimo neho, boli rešpektované ochranné pásma týchto pozemných komunikácií.
 - za účelom ochrany vodohospodárskych záujmov a v záujme zamedzenia vzniku migračných bariér, škôd a porúch na vodných tokoch, ako i zabezpečenia riadnej údržby vodných tokov (v zmysle § 48 a § 49 zákona č.364/2004 Z.z.. o vodách) správca vodných tokov požaduje nové dopravné a technické riešenie územia, miestne komunikácie resp. dopravné vybavenie akéhokoľvek druhu, ktoré budú križovať vodný tok navrhovať:
 - ako jednotnú zbernú komunikáciu pre ucelenú oblasť (urbanistický obvod, lokalitu a pod.) v súbehu s vodným tokom a s následným
 - iba jedným spoločným križovaním vodného toku, umiestneným vo vhodnom profile vodného toku,
 - križovanie s vodnými tokmi riešiť v súlade s STN 73 6822 „Križovanie a súbehy vedení a komunikácií s vodnými tokmi“ a v súlade s STN 73 6201 „Projektovanie mostných objektov
 - “za účelom optimalizácie a regulácie nových mostných objektov križujúcich vodné toky, návrh situovania (umiestnenia) žiadame ešte pred zahájením spracovania podrobnejšej projektovej dokumentácie odsúhlasiť SVP,š.p.a v prípade možností prednostne využívať už vybudované mostné objekty, ak to technické vybavenie záujmového územia umožňuje.

Letecká doprava

K. ú. Štiavnik sa nachádza v ochranných pásmach Letiska Žilina určených rozhodnutím Dopravného úradu č. 2452/2017/ROP – 120 – OP/9575, zo dňa 29. 03. 2017, z ktorých pre

riešené územie Štiavnik vyplývajú obmedzenia stanovené kritickým ochranným pásmom proti laserovému žiareniu. V tomto ochrannom pásme sa zakazuje umiestňovať, prevádzkovať a používať laserové zariadenia, ktorého úroveň vyžarovania je vyššia ako 5 $\mu\text{W}/\text{cm}^2$, takéto zariadenia mohli spôsobiť doznievanie zrkovného vnemu alebo oslepenie prudkým jasom pilota a mohla byť ohrozená bezpečnosť leteckej prevádzky. V zmysle ustanovenia § 28 ods. 2 a 3 leteckého zákona je Dopravný úrad dotknutým orgánom štátnej správy v územnom konaní pri stavbách letísk, stavbách v územných obvodoch letísk, v stavbách leteckých pozemných zariadení, stavbách v ochranných pásmach letísk a leteckých pozemných zariadení a pri stavbách uvedených v ustanovení § 30 leteckého zákona, pričom súhlas Dopravného úradu vyžaduje aj pre nasledovné stavby a zariadenie nestavebnej povahy, ktoré by mohli ohroziť bezpečnosť leteckej prevádzky.

- ✓ Stavby a zariadenia, ktoré by svojím charakterom alebo prevádzkou mohli narušiť vyššie uvedené obmedzenia určené ochrannými pásmami Letiska Žilina,
- ✓ stavby a zariadenia vysoké 100 m a viac nad terénom (§ 30 ods.1, písmeno a) leteckého zákona),
- ✓ stavby a zariadenia vysoké 30 m a viac umiestnené na prírodných alebo umelých vyvýšeninách, ktoré vyčnievajú 100 m a viac nad okolitú krajinu (§ 30 ods.1, písmeno b) leteckého zákona),
- ✓ zariadenia, ktoré môžu rušiť funkciu leteckých palubných prístrojov a leteckých pozemných zariadení, najmä zariadenia priemyselných podnikov, vedenia VVN 110 kV a viac, energetické zariadenia a vysielacie stanice (§ 30 ods.1, písmeno c) leteckého zákona),
- ✓ zariadenia, ktoré môžu ohroziť let lietadla, najmä zariadenia na generovanie alebo zosilňovanie elektromagnetického žiarenia, klamlivé svetlá a silné svetelné zdroje (§ 30 ods.1, písmeno d) leteckého zákona).

Požiadavky na riešenie ÚPN-O :

- rešpektovať ochranné pásma ciest v zmysle zákona č.135/1961 Zb. o pozemných komunikáciách (cestný zákon) v znení neskorších predpisov i mimo zastavaného územia obce,
- vyznačiť a rešpektovať existujúce trasy cestných komunikácií v riešenom území, ich kategórie a funkčné triedy,
- rešpektovať pripravované stavby dopravnej infraštruktúry a ich trasovanie,
- dopravné napojenia riešiť systémom miestnych obslužných komunikácií a ich následným napojením na cesty vyššieho dopravného významu v súlade s platnými STN a technickými predpismi,
- postupovať v súlade s príslušnými technickými predpismi a STN,
- navrhnuť a vyznačiť výhľadové kategórie a funkčné triedy v zmysle STN 73 6101 a STN 73 6110,
- vypracovať návrh statickej dopravy v zmysle STN 73 6110, uvažovať s výstavbou chodníkov pozdĺž jestvujúcich a navrhovaných ciest,
- uvažovať s výstavbou chodníka popri ceste III. triedy
- uvažovať s výstavbou chodníka v dolnej časti obce od pontonového mosta (bar Halifax)po Fujačka(potraviny Coop Jednota).
- navrhnuť umiestnenie zastávok hromadnej dopravy a vyznačiť ich pešiu dostupnosť,
- postupovať v súlade s uznesením vlády č. 223/2013 o Národnej stratégii rozvoja cyklistickej dopravy a cykloturistiky v SR,
- dopravné napojenia navrhovaných lokalít riešiť na dotknutú a príľahlú cestnú sieť, podľa možnosti systémom miestnych obslužných a prístupových komunikácií a ich následným napojením na cesty vyššieho dopravného významu v súlade s platnými STN a TP,
- pri návrhu jednotlivých lokalít pre bývanie (, RD a BD) v blízkosti cesty III triedy je potrebné posúdiť nepriaznivé vplyvy z dopravy . V prípade potreby navrhnuť opatrenia na ich elimináciu alebo zaviazat' investorov na vykonanie takých opatrení na stavbách, ktoré budú eliminovať tieto negatívne vplyvy,
- posúdiť polohu zastávok MHD, zriadenie samostatných zástavkových pruhov a bezpečného prístupu peších k zastávkam, s ohľadom na rozvoj funkcie bývania a

- rekreácie, v prípade potreby navrhnuť nové zastávky,
- navrhované nové komunikačné prepojenia, podľa platného ÚPN obce miestnou komunikáciou, v trase obec Štiavnik – Setechov a v smere „Na kasárne – Javorník“ sa nezrealizovalo. Menované koncepčné zámery cestnej dopravy je potrebné prehodnotiť v novom ÚPN – obce,
- postupovať v súlade s uznesením vlády č. 223/2013 o Národnej stratégii rozvoja cyklistickej dopravy a cykloturistiky v SR,
- je potrebné zohľadniť cyklo-stratégiu ŽSK „Budovanie cyklotrás na území ŽSK“
- komplexne riešiť cyklistickú dopravu, v nadväznosti na existujúce a navrhované cyklotrasy
- rešpektovať obmedzenia stanovené kritickým ochranným pásmom proti laserovému žiareniu.

TECHNICKÉ VYBAVENIE

Vodné hospodárstvo

Zásobovanie vodou

K. ú. Štiavnik sa nachádza v Chránenej vodohospodárskej oblasti (CHVO) Beskydy a Javorníky vyhlásenej NV SSR č. 13/1987 Zb. Vodný tok Štiavnik, v zmysle Vyhlášky MP SR č. 211/2005

Z. z. je významný vodohospodársky a vodárenský tok, v rkm 4,5 – 5,0. V k. ú. Štiavnik sa nenachádzajú vodárenské zdroje, ktoré by mali vyhlásené OP vodárenských zdrojov I., II. a III. stupňa.

V obci Štiavnik je vybudovaný verejný vodovod, vo vlastníctve a správe SEVAK a. s. Žilina. Verejný vodovod je napojený na SKV Bytča, s priamym napojením na vodovod obce Hvozdnica. Akumulácia vody je zabezpečená vo vodojeme Štiavnik. V súčasnosti je približne 2/3 územia obce napojené na verejný vodovod od začiatku obce, po rodinný dom súp. Č. 467. Obec plánuje rozšíriť verejný vodovod aj v severnej (hornej) časti obce, od MČ Cigánov most (súp. Č. 467), po MČ Motošíkovce (súp. Č. 546). Na vodovod je pripojených 66 %, zvyšných 34% domácností je napojených na vlastnú studňu. Počet zásobovaných obyvateľov pitnou vodou je 1 481.

Požiadavky na riešenie ÚPN - O :

- rešpektovať trasy vodovodu, kanalizácie a polohu vodohospodárskych objektov, vrátane ich ochranných pásiem 1,5 m, tieto vodovody a kanalizácie je potrebné zapracovať do ďalšieho stupňa UPD,.
- okrem obytných území (RD a BD), komplexne riešiť zásobovanie pitnou vodou aj plochy občianskej vybavenosti, výroby, rekreácie, cestovného ruchu a športu,
- navrhnuť verejný vodovod do novo navrhovaných lokalít,
- novo navrhované trasy vodovodu situovať do verejných pozemkov v koridore obslužných komunikácií.
- hydranty na novej vodovodnej sieti navrhovať ako podzemné
- rešpektovať zákon o vodách č.364/2004 Z.z. a príslušné platné STN 736822, 752102,

Odvádzanie a čistenie odpadových vôd

Verejná kanalizácia obce Štiavnik je riešená spoločne s obcou Hvozdnica, odpadové splaškové vody sú čistené na spoločnej ČOV Hvozdnica. Verejná kanalizácie vo vlastníctve a správe SEVAK a. s. Žilina Splaškové vody sú odvádzané hlavným zberačom „A“ DN 300. Severná časť

ú. Obce a kopaničiarske 21 osídlenie s osadami je bez verejnej kanalizácie, splaškové

odpadové vody sú zhromažďované v septikoch a žumpách, s vývozom do ČOV. V súčasnosti je približne 2/3 územia obce napojené na verejnú kanalizáciu. Obec plánuje v najbližších rokoch rozšíriť verejnú kanalizáciu aj v severnej (hornej) časti obce od MČ Cigáňov most, po MČ Motošíckovce.

Severná časť k. ú. Obce a kopaničiarske osídlenie s osadami, je bez verejnej kanalizácie, splaškové odpadové vody sú zhromažďované v septikoch a žumpách s vývozom do ČOV.

Dažďová kanalizácia

Dažďové vody sú odvádzané do potokov, cez cestné rigoly a menšie odvodňovacie zariadenia. Súvislejšie zariadenia na odvádzanie dažďovej vody sú spravidla súčasťou telesa príslušnej komunikácie.

Požiadavky na riešenie ÚPN-O :

- rešpektovať trasy existujúcej kanalizačnej siete a ich ochranné pásma,
- navrhnuť rozšírenie splaškovej kanalizácie do nových urbanizovaných území
- na území, v ktorom nebude zabezpečené odvádzanie splaškových odpadových vôd verejnou kanalizáciou, produkované splaškové odpadové vody odvádzat' do vo vodotesných žúmp, prípadne do malých domových čistiarní odpadových vôd- a ich zneškodňovanie zabezpečiť v súlade so Zákonom č. 364/2004 Z.z. o vodách
- nové budúce verejné inžinierske siete situovať do verejných (obecných) pozemkov
- dažďovú kanalizáciu riešiť súčasne s návrhom komunikácie, resp. úpravou miestnych komunikácií, chodníkov, plôch a verejných priestranstiev.

Zásobovanie elektrickou energiou

Obec je kompletne elektrifikovaná.

Obec Štiavnik je zásobovaná elektrickou energiou z 110/22 kV transformovane ES Bytča vzdušným 22 kV elektrickým vedením č. 182 Bytča – Štiavnik a vzdušným prepojovacím 22 kV elektrickým vedením na vedenie č. 232 Bytča – Čadca od obce Setechov.

Jestvujúce 22 kV vonkajšie elektrické vedenie č. 182 je trasované po východnej strane zastavaného obytného územia obce a v jeho severnej časti svojou trasou, OP 10,0 m prechádza cez zastavané územie. 22 kV elektrické prípojky na trafostanice v zastavanom území obce sú prevažne riešené ako káblkové vzdušné alebo zemné.

Distribúcia elektrickej energie k bytovej zástavbe a rekreačným osadám sa uskutočňuje prostredníctvom trafostaníc (prevažne kioskové do 630 kVA), ktoré sú v správe SSD a. s. Trafostanica v hospodárskom dvore roľníckeho družstva je cudzia (400 kVA). Vzhľadom na charakter osídlenia a rozsah bývalej kopaničiarskej zástavby formou osád, je rozsah VN elektrických vedení (prípojok) a trafostaníc rozsiahly. Všetky osady, s prevažne rekreačným využitím, sú zásobované elektrickou energiou.

V súčasnosti SSD a. s. Žilina neplánuje žiadnu novú investíciu, včítane preložky časti VN elektrického vedenia č. 182.

Požiadavky na ÚPN-O Štiavnik :

- rešpektovať existujúce elektrické vedenia a zariadenia (22 KV elektrické vedenia a transformačné stanice),
- navrhnuť zásobovanie elektrickou energiou v lokalitách, určených pre výstavbu
- dodržať ochranné a bezpečnostné pásma od existujúcich elektroenergetických zariadení v zmysle zákona č. 251/2012 Z. z..
- prípojky na trafostanice v zastavanej časti územia riešiť ako zemné káblové
- trafostanice riešiť ako kioskové do 630 kVA. Napojenie nových odberných miest je možné, len z trafostaníc vo vlastníctve SSD a.s.
- rozvody riešiť ako zemné káblové, dĺžka výbežkov od zdroja max. 350 m.
- v predmetnej lokalite sa nachádzajú podzemné aj nadzemné vedenia v správe SSD,

- a. s. od ktorých je potrebné pri výstavbe dodržať ochranné pásmo.
- V prípade požiadavky na prekládku energetických zariadení je potrebné tieto riešiť v zmysle zákona č.521/2012 Z.z. § 45 "
- v súvislosti s rozvojovými plochami riešiť potrebu budovania nových trafostaníc a tieto navrhovať v centrách odberu na verejne prístupnom mieste.

Elektronické komunikácie, pošta

V zastavanom území obce Štiavnik je pošta umiestnená v samostatnom objekte, v centrálnej časti obce včítane digitálnej ústredne ATÚ. K. ú. obce neprechádzajú žiadne diaľkové telekomunikačné káble. V k. ú. Štiavnik majú mobilní operátori zriadenú základňovú stanicu. Signálom mobilných operátorov je pokrytá južná a centrálna časť k. ú. obce. V k. ú. Štiavnik sa nachádza TUP – televízny privádzač. obecnom úrade, kde software nainštalovaný na dispečingu komunikuje pomocou

- pre zabezpečenie telefonizácie navrhovaných lokalít je potrebné rozšíriť a dobudovať telekomunikačnú sieť a zariadenia

Zásobovanie zemným plynom

Obec Štiavnik je plynofikovaná, plynofikácia bola zahájená v roku 1998. Zdrojom zemného plynu pre obec Štiavnik je VTL plynovod DN 150 PN 25 Bytča – Okružna a VTL prípojkou DN 100 PN

25. V k. ú. Hvozdnica v jeho južnej časti je situovaná regulačná stanica RS VTL/STL Hvozdnica 2,5 MPa/400 kVA o výkone 6500 m³/h o vstupnom tlaku do 0,3 MPa. Z predmetnej RS sú zásobované zemným plynom obce Štiavnik, Hvozdnica, Papradno, Brvnište, Stupné, Podvážia, Šebeštanová, Stupné.

V obci Štiavnik je vybudovaná miestna STL plynovodná sieť o max. prevádzkovom tlaku do 400 kPa. Hlavná trasa STL prívodu plynu je zrealizovaná potrubím DN 160, ostatné miestne rozvody sú D 90, D 63 a D 50. SPP – Distribúcia v súčasnosti na k. ú. obce nemá vlastné rozvojové zámery.

Plynovodná DS je podľa Zákona NR SR č.251/2012 Z. z. sústavou distribučných plynárenských zariadení (ďalej len „PZ“), vrátane ich príslušenstva (plynovodov, prípojok, regulačných staníc, regulačných zostáv, zariadení katódovej ochrany, elektrických káblov atď.)

Požiadavky na riešenie ÚPN-O :

- rešpektovať existujúce plynárenské siete a zariadenia,
- navrhnuť zásobovanie zemným plynom v navrhovaných lokalitách,
- stanoviť energetickú bilanciu v navrhovaných lokalitách na základe platných technických podmienok prevádzkovateľa Distribučnej siete, ktorá je zverejnená www.spp-distribucia.sk,
- zachovať ochranné a bezpečnostné pásma (ďalej BP a OP) jestvujúcich PZ a rešpektovať pri navrhovaných, prípadne i prekladaných distribučných PZ tak, ako ich ustanovujú § 79 a 80 Zákona NR SR č. 251/2012 Z. z.,
- plynofikáciu riešených území riešiť koncepčne, v zmysle stavebného zákona a zákona č. 251/2012 Z. z.; distribučné PZ situovať na verejne prístupných pozemkoch
- nové rozvody plynu budú prednostne vedené vo verejných pozemných komunikáciách a na verejných pozemkoch,
- rešpektovať určené ochranné pásma plynárenských zariadení tak, ako vyplývajú z príslušných právnych predpisov a noriem.
- prípadnú plynofikáciu riešených území požadujeme riešiť koncepčne v súlade s podmienkami, vyplývajúcimi zo všeobecne záväzných právnych predpisov a na základe podmienok a vyjadrení SPP-D, ako prevádzkovateľa siete.
- v prípade požiadavky na uskutočnenie preložky existujúcich plynárenských zariadení prevádzkovaných SPP-D, je potrebné kontaktovať oddelenie prevádzky SPP-D, ktoré

možnosť realizácie preložky posúdi a stanoví konkrétne podmienky jej realizácie. podľa ustanovenia § 79 ods. 5 a 6 a ustanovenia § 80 ods. 4 zákona č. 251/2012 Z. z. o energetike a zmene a doplnení niektorých zákonov v znení neskorších predpisov, zriaďovať stavby v ochrannom pásme plynárenského zariadenia možno len po predchádzajúcom súhlase prevádzkovateľa siete a za podmienok ním určených. Súhlas prevádzkovateľa siete na zariadenie stavby je dokladom pre územné a stavebné konanie, pričom každá projektová dokumentácia alebo iná dokumentácia stavieb, drobných stavieb, informačných, propagačných alebo/a reklamných zariadení, stavebných prác, terénnych úprav alebo ťažobných prác, sa posudzuje individuálne na základe žiadostí, ktorej vzor je zverejnený na webovej sídle SPP-D: www.spp-distribucia.sk.

Telekomunikačná sieť

V zastavanom území obce Štiavnik je pošta umiestnená v samostatnom objekte, v centrálnej časti obce včítane digitálnej ústredne ATÚ. V k. ú. Štiavnik majú mobilný operátori zriadenú základňovú stanicu.

Signálom mobilných operátorov je pokrytá južná a centrálna časť k. ú. obce. V k. ú. Štiavnik sa nachádza TUP – televízny privádzač.

Požiadavky na riešenie ÚPN-O :

- uvažovať s rozšírením miestneho rozhlasu pre novo navrhované rozvojové lokality,
- pre bezpečnosť obce vybudovať kamerový systém,
- uvažovať s rozšírením miestneho rozhlasu pre novo navrhované rozvojové lokality.

k. POŽIADAVKY NA OCHRANU PRÍRODY A TVORBY KRAJINY KULTÚRNEHO DEDIČSTVA NA OCHRANU A VYUŽITIE PRÍRODNÝCH ZDROJOV, LOŽÍSK NERASTNÝCH SUROVÍN A VŠETKÝCH CHRÁNENÝCH ÚZEMÍ A ICH OCHRANNÝCH PÁSIEM, VRÁTANE POŽIADAVIEK NA ZABEZPEČENIE EKOLOGICKEJ STABILITY ÚZEMIA

OCHRANA PRÍRODY

Zákon NR SR č. 543/2002 Z. z. o ochrane prírody a krajiny, definuje územnú a druhovú ochranu a ochranu drevín. Cieľom zákona je zamedziť a predchádzať nežiaducim zásahom, ktoré by nejakým spôsobom ohrozili, poškodili alebo zničili podmienky a formy života, biodiverzitu a ekologickú stabilitu. Prvky ochrany prírody sú preto významným limitujúcim podkladom pre rozvoj činností v záujmovom území.

- Katastrálne územie obce sa nachádza na území s prvým stupňom ochrany, podľa §12 zákona č. 543/2002 Z. z. o ochrane prírody, na severnej časti k. ú. obce sa nachádza Chránená krajinná oblasť (CHKO) Kysuce, kde platí druhý stupeň ochrany prírody a krajiny podľa zákona č. 543/2002 Z. z. o ochrane prírody a krajiny. Južná časť k. ú. sa nachádza na územnej pôsobnosti CHKO Strážovské vrchy, kde platí v zmysle zákona 1. stupeň ochrany. Časť katastra obce, ktoré zasahujú do územia CHKO Kysuce sa nachádzajú nasledovné prvky:
 - Ochranné pásmo PR Veľký Javorník (3. stupeň ochrany)
 - Ochranné pásmo PR Hričovce (3. stupeň ochrany)

V katastrálnom území obce Štiavnik sa nachádzajú tieto maloplošné chránené územia: Územia európskeho významu (ÚEV) siete NATURA 2000:

- SKUEV 0642 Javornický hrebeň (na území obce Štiavnik 2. a 3. stupeň ochrany)
- SKUEV 0643 Ráztocké penovcové pramenisko (2. stupeň ochrany)

V riešenom území sa nachádzajú platné genofondové lokality:

- - BY1 Veľký Javorník
- - BY2 Čemerka-Gregušovci
- - BY3 Buntova dolina
- - BY4 Ráztoka – penovcové pramenisko
- - BY5 Medvedie
- - BY8 Šutáre (len severná časť lokality leží v CHKO Kysuce)

Územný systém ekologickej stability

Podľa R-ÚSESu okresov ZA, BY a KM (2006) sa v predmetnom území nachádzajú tieto prvky:

Biocentrá a biokoridory:

- NRBc 2 Biocentrum nadregionálneho významu Veľký Javorník
- RBc 7 Biocentrum regionálneho významu Suchý vrch – Petrovická Kýčera – Dlhé
- NRBk 3a Nadregionálny biokoridor Veľký Javorník - Petránky
- RBk 15 Regionálny biokoridor EKOTÓN Vysokých Javorníkov: Štiavnik – Dlhé Pole

Menované chránené územia, genofondové lokality, biocentrá a biokoridory, migračné koridory sú zdokumentované vo výkrese č. 2 KEP a vo výkrese č. 3 Problémový výkres.

- **Genofondové lokality:**

- BY1 Veľký Javorník
- BY2 Čemerka-Gregušovci
- BY3 Buntova dolina
- BY4 Ráztoka – penovcové pramenisko
- BY5 Medvedie
- BY8 Šutáre (len severná časť lokality leží v CHKO Kysuce)

Chránené územia podľa medzinárodných dohovorov (Ramsarský dohovor, Dohovor UNESCO...)

- v území sa nenachádzajú

Ochrana drevín

- V riešenom území sa chránené stromy nevyskytujú.

Požiadavky na riešenie ÚPN – O

- pri spracovaní návrhu nového ÚPN obce je potrebné rešpektovať územie NATURA 2000 a chránené územia národného významu (NPR a PR),
- zapracovať do grafickej i textovej časti ÚP všetky prvky RÚSES-u na predmetnom území, genofondové lokality, migračné koridory a územia siete NATURA 2000. rešpektovať ochranu týchto prvkov a dotknuté parcely nezaraďovať do zastavaného územia obce s cieľom zamedziť v týchto územiach akejkoľvek výstavbe
- určiť regulatívy spôsobu ochrany a využívania prírodných a krajinných hodnôt na území obce Štiavnik,

- rešpektovať prvky R-ÚSES okresu Bytča a zamedziť v týchto územiach akúkoľvek výstavbu,
- rešpektovať genofondové lokality a zamedziť v týchto územiach akejkoľvek výstavbe.
- rešpektovať migračné koridory v k. ú. obce a nezaraďovať ich do zastavaného územia obce a zamedziť v týchto územiach akejkoľvek výstavbe“.
- rešpektovať ochranu týchto prvkov a dotknuté parcely nezaraďovať do zastavaného územia obce s cieľom zamedziť v týchto územiach akejkoľvek výstavbe
- zachovať typické kopaničiarske osídlenie, s osadami s pestrou krajinou štruktúrou,
- pri návrhu novej výstavby v osadách, zabezpečiť súlad architektonického riešenia s pôvodnými ľudovými domami „tzn. dodržať prvky ľudovej architektúry a farebné prevedenie stavieb typické pre danú oblasť, odporúča vyrovnané stavby, na vonkajšie úpravy použiť stavebný materiál typický pre danú oblasť“.
- rešpektovať prvky krajinno-ekologického plánu obce, vyčlenené v kat. území obce Štiavnik,
- zapracovať jednotlivé prvky územného systému ekologickej stability do grafickej a textovej časti územného plánu,
- rešpektovať vymedzené prvky ÚSES, na ich území nenavrhopovať aktivity a činnosti, ktoré by na to mohli mať negatívny vplyv,
- rozvojové aktivity, spojené s novou výstavbou prednostne navrhovať v nadväznosti na zastavané územie mesta,
- zachovať krajinné prvky, ako sú mokrade, remízky, významné solitérne rastúce stromy, jestvujúce brehové porasty a zamedziť v týchto územiach akejkoľvek výstavbe
– uvedené opatrenie smeruje k udržaniu ÚSES
- v miestach, kde absentuje sprievodná drevinová vegetácia vodných tokov, zabezpečiť obnovu a výsadbu drevín okolo vodných tokov, potrebné je dodržať prirodzené druhové zloženie,
- nevyhnutné zásahy do vodných tokov riešiť tak, aby smerovali k revitalizácii vodných tokov a nedochádzalo k zhoršeniu existenčných podmienok bioty.

Ochrana vodných zdrojov

Chránená vodohospodárska oblasť (CHVO) Beskydy a Javorníky je územie, ktoré svojimi prírodnými podmienkami tvorí významnú prirodzenú akumuláciu vôd, kde je preto možné plánovať a vykonávať činnosti, len ak sa zabezpečí všestranná ochrana povrchových a podzemných vôd.

Riešené územie sa nachádza v Chránenej vodohospodárskej oblasti (CHVO) Beskydy a Javorníky.

Povrchové vody, vodné toky

V k. ú. Štiavnik preteká vodohospodársky významný tok Štiavnik a drobné vodné toky potok Višňové, potok Muškát, potok Kanál, potok Tancová, potok Jačmeňovec, Kykulovský potok, potok Žliabok, potok Malinové, potok Lukniš, potok Lomovec, potok Tisov, potok Grošnár, Fačkovský potok, potok Beňovec, potok Jastrabie, potok Barankovec, potok Nocrár, potok Čierny, Široký potok, potok Jaseňové, Hluchý potok, Hričovský potok, potok Čemerka, potok Slúčik, Buntov potok a viacero bezmenných prítokov, ktoré sú v správe SVP š. p. OZ Piešťany., okrem jedného bezmenného prítoku potoka Malinové, ktorý je v správe Hydromeliorácie š.p. Bratislava.

Menované vodné toky nie sú upravené, je zachované prevažne prirodzené meandrovanie vodných tokov. V rámci „Podnikového rozvojového programu investícií“ SVP š. p. OZ Piešťany uvažuje s investičnou akciou „Štiavnik – Štiavnik , úprava toku“. V zmysle zákona č. 364/2004 Z. z. §49 (Vodný zákon) a STN 75 2102 je okolo vodného toku Štiavnik vymedzené ochranné pásmo, o šírke min. 6,0 m od brehovej čiary toku resp. od vzdušnej päty hrádze obojstranne, pri drobných vodných tokoch v šírke min. 4,0 m, od brehovej čiary obojstranne. Pri výkone správy vodného toku a vodných stavieb a zariadení môže správca vodného toku užívať pobrežné územie v rozsahu stanovenom zákonom o vodách č. 364/2004 Z. z.

Inundačné územie na vodnom toku Štiavnik nie je stanovené, MPO a MPR sa na vodný tok Štiavnik nespracovávajú. Vo vzťahu k ochrane inundačného územia vodného toku Štiavnik je problematické kríženie miestnych komunikácií, s vodným tokom a už vybudované mostné objekty. Sledované územie patrí z hľadiska hydrologického členenia do povodia stredného toku Váhu.

Požiadavky na riešenie ÚPN-O:

- rešpektovať zákon o vodách č.364/2004 Z.z. a príslušné platné STN 736822, 752102 atď.,
- pozdĺž vodohospodársky významných tokov rešpektovať ochranné pásmo, v šírke 6,0 m od brehovej čiary obojstranne a pri ostatných tokoch v šírke 4 m, od brehovej čiary obojstranne,
- akúkoľvek investorskú činnosť a výsadbu porastov v dotyku s vodnými tokmi odsúhlasiť so správcom toku,
- zachovať prístup mechanizácie správcu vodného toku k pobrežným pozemkom, z hľadiska realizácie opráv, údržby a povodňovej aktivity,
- rešpektovať prirodzené meandrovanie vodných tokov, zabezpečiť spomaľovanie odtoku povrchových vôd z predmetného územia,
- v rámci využitia územia nesmie dôjsť k významným zásahom do režimu povrchových vôd, vodných tokov,
- v rámci odvádzania dažďových vôd a vôd z povrchového odtoku je potrebné realizovať opatrenia na zadržanie pridaného odtoku v území tak, aby odtok z daného územia nebol zvýšený voči stavu pred realizáciou navrhovanej zástavby a aby nebola zhoršená kvalita vody v recipiente.
- Rešpektovať pripravovanú úpravu vodného toku Štiavnik

Ťažba nerastných surovín

V katastrálnom území obce Štiavnik Štátny geologický ústav Dionýza Štúra Bratislava neeviduje:

- Dobývací priestor (DP) výhradného ložiska,
- Chránené ložiskové územie (CHLÚ) výhradného ložiska,
- OVL výhradného ložiska,
- Ložiská výhradného nerastu,
- Prieskumné územia (PÚ) určené a navrhované,
- Staré banské diela.
- Sú zaregistrované svahové deformácie

Požiadavky na riešenie ÚPN-O Štiavnik :

- svahové deformácie (aktívne a potenciálne) a na nich novú výstavbu umiestňovať len za určitých podmienok stanovených regulatívmi územného plánu obce,
- na území aktívnych ,potenciálnych a stabilizovaných svahových deformácií je potrebné umiestňovať stavby, podľa podmienok určených inžiniersko-geologickým prieskumom,
- podľa geologického zákona (§20, ods. 3), sa plochy s výskytom aktívnych, potenciálnych a stabilizovaných svahových deformácií vymedzujú ako riziko stavebného využitia.

Predmetné územie spadá do nízkeho až stredného radónového rizika.

OCHRANA KULTÚRNEHO DEDIČSTVA

Obec Štiavnik sa prvýkrát spomína v roku 1439 pod názvom „Sezewnyk“. V k. ú. obce a jeho zastavanom území sa nachádza národná kultúrna pamiatka Rímsko-katolícky kostol sv. Františka z Assisi, evidenčné číslo 1377/1 v ÚZPF SR na parcele č. KN – 1.

Archeologické náleziská

Na k. ú. obce, je jeho zastavanom území Krajský pamiatkový úrad Žilina, vyčlenil nasledovné archeologické, resp. potenciálne archeologické náleziská:

- Štiavnik, poloha „Pastorka, orientačne pozemky reg. KN – C, parc. č. 579/1 a reg. KN – E parc. č. 8265 a ich okolie – novovek, zaniknutá osada s dvoma vodnými mlynmi, bod č. 1777
- Štiavnik, poloha „Jačmeňovce, orientačne pozemok reg. KN – C, parc. č. 1121 a jej okolie“ – 19. storočie, zaniknutý vodný mlyn, bod č.1778
- Štiavnik, poloha „Jačmeňovce, orientačne pozemok reg. KN – C, parc. č. 1231/2 a jej okolie“ – novovek, zaniknutý vodný mlyn, bod č.1779
- Štiavnik, poloha „Damaškovce, orientačne pozemok reg. KN – C, parc. č. 201 a jej okolie“ – novovek, zaniknutý vodný mlyn, bod č.1780
- Štiavnik, poloha „Damaškovce, orientačne pozemok reg. KN – C, parc. č. 73/1 a jej okolie“ – novovek, zaniknutý vodný mlyn a píla, bod č. 1787
- Štiavnik, poloha „centrum obce oproti kostolu, orientačne pozemok reg. KN – C, parc. č. 32 a jej okolie“ – novovek, zaniknutá kaplnka, bod č.1785
- Štiavnik, poloha „centrum obce pri futbalovom ihrisku, orientačne pozemok reg. KN – C, parc. č. 1592/3“ – novovek, zaniknutá vodná píla, polygón č.1786
- Štiavnik, poloha „nad základnou školou, orientačne pozemok reg. KN – C, parc. č. 3980/1 a jej okolie“ – novovek, zaniknutý vodný mlyn, bod č.1787
- Štiavnik, poloha „pod polohou Za Lúčky, orientačne pozemok reg. KN – C, parc. č. 3851 a jej okolie“ – novovek, zaniknutý drevený kostol, bod č.1788
- Štiavnik, poloha „pod polohou Za Lúčky, orientačne pozemok reg. KN – C, parc. č. 3740 a jej okolie“ – novovek, zaniknutý vodný mlyn a píla, bod č.1789
- Štiavnik poloha „orientačne pozemok reg. KN – C, parc. č. 3543 a jej okolie“ – 19. storočie, zaniknutý vodný mlyn alebo most, bod č.1790
- Štiavnik, poloha „Horný koniec, orientačne pozemok reg. KN – C, parc. č. 2111 a jej okolie“ – novovek, zaniknutý vodný mlyn a píla, bod č.1791

- Štiavnik, poloha „Horný koniec, orientačne pozemok reg. KN – C, parc. č. 2137 a jej okolie“ – 19. storočie, zaniknutý vodný mlyn, bod č.1792
- Štiavnik poloha „orientačne pozemok reg. KN – C, parc. č. 3393 a jej okolie“ – 19. storočie, zaniknuté dva vodné mlyny, bod č.1793
- Štiavnik poloha „Kladivovci, orientačne pozemok reg. KN – C, parc. č. 3010, 3013 a jej okolie“ – 19. storočie, zaniknuté dva vodné mlyny ,bod č.1794
- Štiavnik poloha „Predjastrabie, orientačne pozemok reg. KN – C, parc. č. 2795 a jej okolie“ – novovek, zaniknuté dva vodné mlyny, bod č.1795
- Štiavnik poloha „Putirkovce, orientačne pozemok reg. KN – C, parc. č. 2678 a jej okolie“ – 19. storočie, zaniknutý Putirkov mlyn (vodný), bod č.1796
- Štiavnik poloha „Putirkovce, orientačne pozemok reg. KN – C, parc. č. 2690 a jej okolie“ – 19. storočie, zaniknutý vodný mlyn, bod č.1797
- Štiavnik poloha „Motošickovce, orientačne pozemok reg. KN – C, parc. č. 5817 a jej okolie“ – novovek, zaniknutý vodný mlyn, bod č.1799
- Štiavnik poloha „Motošickovce, orientačne pozemok reg. KN – C, parc. č. 5803 a jej okolie“ – novovek, zaniknutý Motošicky mlyn (vodný) ,bod č.1798
- Štiavnik poloha „Prašina, orientačne pozemok reg. KN – C, parc. č. 4280/1“ – datovanie neurčené, prieskumom nájdená zemina sýto čiernej farby, v minulosti možno močiare, bod č.723
- Štiavnik poloha „Uholné, orientačne pozemok reg. KN – C, parc. č. 1845 a jej okolie“ – stredovek (?), novovek, podľa názvu miesto pálenia hnedého uhlia, bod č.1800
- Štiavnik poloha „Chotár, orientačne pozemok reg. KN – C, parc. č. 6496/1 a 6496/23“ – doba železná, sídlisko, bod č.719
- Štiavnik poloha „Vinohrad, orientačne pozemok reg. KN – E, parc. č. 3471 a jej okolie“ – mladšia doba železná, hradisko , bod č.721
- Štiavnik poloha „Džugár/Dugar/Kopaná, orientačne pozemok reg. KN – C, parc. č.

- 6339/1 a jej okolie“ – staršia doba železná, hradisko, bod č.720
- V k. ú. Štiavnik je KPÚ Žilina má vymedzené historické územie Štiavnik. Na tomto území, v historickom jadre obce a v historických častiach jednotlivých osád, je predpoklad archeologických nálezov.

Ako plochy s predpokladaným značným výskytom archeologických nálezov a nálezísk treba ponímať aj historickú časť chotára obce Štiavnik, ktorá je rekonštruovaná na základe II. (1806 – 1869), III vojenského mapovania (1869 – 1887) a historickej ortofotomapy obr. 10 – 18 a 23. Toto platí aj pre historické časti jednotlivých osád – kopaníc, ktoré sú roztrúsené v katastri obce Štiavnik.

V historickom jadre obce aj v historických častiach jednotlivých osád obce Štiavnik je predpoklad archeologických nálezov aj v interiéroch jestvujúcich domov. Vzhľadom na to je potrebné požiadať o vyjadrenie aj v prípade rekonštrukcií jestvujúcich domov pokiaľ sa predpokladá zásah do terénu (znižovanie podláh, budovanie suterénov, nové inžinierske siete, drenáže...) aj v prípade, že ide o práce, ktoré je možné realizovať ako drobné stavebné úpravy.

Podľa § 2 ods. 6 zákona č. 49/2002 Z. z. o ochrane pamiatkového fondu v znení neskorších predpisov a úprav (ďalej len „pamiatkový zákon“): „Archeologické nálezisko je nehnuteľná vec na topograficky vymedzenom území s odkrytými alebo neodkrytými archeologickými nálezmi v pôvodných nálezových súvislostiach“ pričom podľa § 2 ods. 5 je „archeologický nález... hnutelná vec, ktorá je dokladom o živote človeka a o jeho činnosti od najstarších dôb do roku 1918... Archeologickým nálezom je tiež zbraň, munícia, strelivo, súčasť uniformy, vojenská výstroj alebo iný vojenský materiál... a pochádza pred rokom 1946.“ Súčasný vedecký trend v archeológii pritom však považujú za archeologické nálezisko a archeologický nález už aj nehnuteľné objekty a hnutelné predmety pred rokom 1946.

Niektoré z uvedených archeologických nálezísk a potenciálnych nálezísk sú známe len z historických prameňov a nie sú dodnes presne verifikované v teréne. Vychádzame preto len z opisu polohy, čo v praxi znamená, že vyznačenie polôh na mape je v niektorých prípadoch orientačné. Rovnako je v niektorých prípadoch orientačné uvedenie parciel.

Obec Štiavnik má bohatý archeologický potenciál a vzhľadom k tomu, že v jej katastri sa doteraz nerealizoval systematický archeologický prieskum je veľký predpoklad, že sa tu nachádzajú doteraz neevidované a nám neznáme archeologické náleziská, ktoré môžu byť narušené akoukoľvek stavebnou činnosťou. Z uvedeného dôvodu je nevyhnutné, aby v územných a stavebných konaniach akejkoľvek stavby, pri ktorej sa predpokladá zásah do terénu zakladanie stavieb všetkého druhu, líniové podzemné vedenia, komunikácie, hrubé terénne úpravy, rekultivácie a pod.), musí byť oslovený Krajský pamiatkový úrad Žilina, ktorého záväzné stanovisko bude podkladom pre vydanie územného rozhodnutia a stavebného povolenia. V opodstatnených prípadoch – predovšetkým na vyznačenom území archeologického potenciálu Krajský pamiatkový úrad Žilina stanoví požiadavku na zabezpečenie archeologického výskumu.

Vzhľadom na ochranu prípadných archeologických nálezov, nájdených mimo povoleného pamiatkového výskumu sa uplatňuje postup podľa § 40 ods. 2 – 3 pamiatkového zákona v spojitosti s § 127, ods. 1) a 2) zákona č. 50/1976 Zb. o územnom plánovaní a stavebnom poriadku v znení neskorších predpisov.

Podľa § 40 ods. 2 pamiatkového zákona a § 127 zákona č. 50/1976 Zb. o územnom plánovaní a stavebnom poriadku v znení neskorších predpisov v prípade zistenia, resp. narušenia archeologických nálezov počas stavby musí nálezca alebo osoba zodpovedná za vykonávanie prác ihneď ohlásiť nález Krajskému pamiatkovému úradu Žilina. Nález sa musí ponechať bez zmeny až do obhliadky krajským pamiatkovým úradom alebo ním poverenou odborne spôsobilou osobou. Do obhliadky krajským pamiatkovým úradom je nálezca povinný vykonať všetky nevyhnutné opatrenia na záchranu nálezu, najmä zabezpečiť ho proti poškodeniu, znehodnoteniu, zničeniu a odcudzeniu, pokiaľ o ňom nerozhodne stavebný úrad po dohode s krajským pamiatkovým úradom. Podľa § 40 ods. 3 pamiatkového zákona archeologický nález môže vyzdvihnúť a premiestniť z pôvodného miesta a z nálezových súvislostí iba oprávnená osoba metódami archeologického výskumu a podľa § 40 ods. 4 nález, ktorým je strelivo alebo munícia pochádzajúca pred rokom 1946.

Podľa § 41 ods. 4 pamiatkového zákona krajský pamiatkový úrad v spolupráci s príslušným stavebným úradom zabezpečuje podmienky ochrany archeologických nálezov a nálezísk. V súvislosti so stavebnou činnosťou, resp. zemnými prácami v územných konaniach, stavebných konaniach, resp. zlúčených územných a stavebných konaniach podľa stavebného zákona je dotknutým orgánom Krajský pamiatkový úrad Žilina z dôvodu zabezpečenia podmienok ochrany archeologických nálezov. Podmienkou pre vydanie územného rozhodnutia a stavebného povolenia bude vydanie záväzného stanoviska podľa § 30 ods. 4 pamiatkového zákona.

Požiadavky na riešenie ÚPN – O:

Pre zachovanie historickej kontinuity, kultúrneho dedičstva, identity architektonických a urbanistických väzieb a v neposlednom rade turistickej atraktivity územia, bude nutné zachovať objekty a náleziská pamiatkovej ochrany a záujmu.

Ďalej je potrebné:

- rešpektovať ustanovenia zákona č. 49/2002 Z. z. o ochrane pamiatkového fondu v znení neskorších predpisov, pri obnove, rekonštrukcii a akejkoľvek inej stavebnej činnosti na objektoch národných kultúrnych pamiatok (NKP),
- pri novej zástavbe a dotváraní priestorov riešiť hmotové a priestorové usporiadanie tak, aby neboli narušené pamiatkové hodnoty objektov, charakteristické pohľady, silueta dominánt a historická parcelácia,
- pri návrhu nových lokalít pre rozvoj bývania, občianskej vybavenosti, výroby a rekreácie rešpektovať limity krajiny a pôvodnej zástavby,
- pri realizácii stavieb v rámci ÚPN je preto možné, že pri zemných prácach budú zistené archeologické situácie. Na túto skutočnosť bude potrebné prihliadať v jednotlivých stavebných etapách realizácie a uplatňovania doplnku územného plánu v praxi, kedy podmienkou pre vydanie stavebného povolenia bude v oprávnených prípadoch požiadavka na zabezpečenie archeologického výskumu,
- kultúrne dedičstvo, resp. kultúrnohistorický potenciál obce sa navrhuje chrániť, zveľaďovať, dotvárať a propagovať ako významné obecne pamätihodnosti.
- Stavebník, investor stavieb vyžadujúcich si zemné práce si od Krajského pamiatkového úradu Žilina, v stupni územného konania, vyžiada (v zmysle zákona č. 50/1976 Zb. o územnom plánovaní a stavebnom poriadku v znení neskorších predpisov) stanovisko k plánovanej stavebnej akcii vo vzťahu k možnosti narušenia archeologických lokalít. V prípade archeologického výskumu Krajský pamiatkový úrad Žilina vydá záväzné stanovisko, v súlade s § 36 a § 39 ods. 3 zákona NR SR č. 49/2002 Z. z. o ochrane pamiatkového fondu v znení neskorších predpisov.
- V prípade zistenia nálezov je potrebné postupovať podľa § 40 ods. 2 a 3 zákona NR SR č. 49/2002 Z. z. o ochrane pamiatkového fondu v znení neskorších predpisov a podľa §127 zákona č. 50/1976 Zb. o územnom plánovaní a stavebnom poriadku v znení neskorších predpisov.

I. POŽIADAVKY Z HĽADISKA OCHRANY TRÁS NADRADENÝCH SYSTÉMOV DOPRAVNÉHO A TECHNICKÉHO VYBAVENIA ÚZEMIA

Pri návrhu ÚPN-O Štiavnik je nutné rešpektovať ochranné pásma, ktoré sa vyskytujú v rámci katastrálneho územia. Majú limitujúci vplyv na činnosti a výstavbu v obci.

DOPRAVNÉ SYSTÉMY

Ochranné pásmo je priestor, v bezprostrednej blízkosti zariadenia sústavy, ktorý je určený na zabezpečenie spoľahlivej a plynulej prevádzky a na zabezpečenie ochrany života a zdravia

osôb a majetku.

Zriaďovať stavby v ochrannom pásme elektroenergetického zariadenia možno iba po predchádzajúcom súhlase prevádzkovateľa sústavy.

Pri líniových trasách technickej infraštruktúry je ich ochranné pásmo závislé od druhu, veľkosti a intenzity prenosu.

Ochranné pásmo komunikácií cestnej dopravy

Hranicu cestných ochranných pásiem určujú zvislé plochy vedené po oboch stranách komunikácie vo vzdialenosti :

- Na ochranu diaľnic, ciest a miestnych ciest a premávky na nich mimo zastavaného územia obce dodržať cestné ochranné pásma v zmysle zákona č. 135/1961 Zb. o pozemných komunikáciách (cestný zákon) v znení neskorších predpisov a vyhlášky č. 35/1984 Zb., ktorou sa vykonáva zákon o pozemných komunikáciách (cestný zákon),
- Rešpektovať umiestenie, funkciu, ochranné pásmo ako aj rozvojové zámery cesty III/2005,
- 20 metrov od osi vozovky cesty III/2005 triedy;

Ochranné pásmo železnice

Železničná trať sa v riešenom území nenachádza

Ochranné pásmo letiska

K. ú. Štiavnik sa nachádza v ochranných pásmach Letiska Žilina určených rozhodnutím Dopravného úradu č. 2452/2017/ROP – 120 – OP/9575 zo dňa 29. 03. 2017, z ktorých pre riešené územie Štiavnik vyplývajú obmedzenia stanovené kritickým ochranným pásmom 19 proti laserovému žiareniu.

- V tomto ochrannom pásme sa zakazuje umiestňovať, prevádzkovať a používať laserové zariadenia, ktorého úroveň vyžarovania je vyššia ako $5 \mu\text{W}/\text{cm}^2$, ak by takéto zariadenia mohli spôsobiť doznievanie zrakového vnemu alebo oslepenie prudkým jasom pilota a mohla byť ohrozená bezpečnosť leteckej prevádzky.
- Ochranné pásma zapracovať do územnoplánovacej dokumentácie ako regulatívy priestorového usporiadania a funkčného využitia predmetného územia.

TECHNICKÉ VYBAVENIE

Ochranné pásmo vonkajšieho nadzemného elektrického vedenia:

- 1m pri napätí do 110kV vrátane vedenia riadiacej regulačnej a zabezpečovacej techniky,
- 3m pri napätí nad 110 kV.

Požiadavky : Rešpektovať ochranné pásma elektroenergetických zariadení v zmysle zákona č.251/2012 Z. z..

Stavby a činnosti v ochrannom pásme vedení upravuje zákon č. 251/2012 Z. z. o energetike a o zmene a doplnení niektorých zákonov, z ktorého vyberáme:

§ 43 Ochranné pásmo

- (1) Na ochranu zariadení sústav sa zriaďujú ochranné pásma. Ochranné pásmo je priestor v bezprostrednej blízkosti zariadenia sústavy, ktorý je určený na zabezpečenie spoľahlivej a plynulej prevádzky a na zabezpečenie ochrany života a zdravia osôb a majetku.
- (2) Ochranné pásmo vonkajšieho nadzemného elektrického vedenia je vymedzené zvislými rovinami po oboch stranách vedenia vo vodorovnej vzdialenosti meranej kolmo na vedenie od krajného vodiča. Vzdialenosť oboch rovín od krajných vodičov je pri napätí od 220 do 400 kV vrátane 25 m.

- (4) V ochrannom pásme vonkajšieho nadzemného elektrického vedenia a pod elektrickým vedením je okrem prípadov podľa odseku 14 zakázané
- a) zriaďovať stavby, konštrukcie a skládky,
 - b) vysádzať a pestovať trvalé porasty s výškou presahujúcou 3 m,
 - c) uskladňovať ľahko horľavé alebo výbušné látky,
 - d) vykonávať činnosti ohrozujúce bezpečnosť osôb a majetku,
 - e) vykonávať činnosti ohrozujúce elektrické vedenie a bezpečnosť a spoľahlivosť prevádzky sústavy,

(11) V blízkosti ochranného pásma elektrických zariadení uvedených v odsekoch 2, 4, 7 až 9 je osoba, ktorá zriaďuje stavby alebo vykonáva činnosť, ktorou sa môže priblížiť k elektrickým zariadeniam, povinná vopred oznámiť takúto činnosť prevádzkovateľovi prenosovej sústavy, prevádzkovateľovi distribučnej sústavy a vlastníkovi priameho vedenia a dodržiavať nimi určené podmienky,

(14) Zriaďovať stavby v ochrannom pásme elektroenergetického zariadenia možno iba po predchádzajúcom súhlase prevádzkovateľa sústavy. Súhlas prevádzkovateľa sústavy na zriadenie stavby v ochrannom pásme elektroenergetického zariadenia je dokladom pre územné konanie a stavebné povolenie,

(15) Stavby, konštrukcie, skládky, výsadbu trvalých porastov, práce a činnosti vykonané v ochrannom pásme je povinný odstrániť na vlastné náklady ten, kto ich bez súhlasu vykonal alebo dal vykonať.

Ochranné pásma plynárenských zariadení:

Pod ochranným pásmom sa rozumie priestor v bezprostrednej blízkosti priameho plynovodu alebo plynárenského zariadenia, vymedzený vodorovnou vzdialenosťou od osi priameho plynovodu alebo od pôdorysu technologickej časti plynárenského zariadenia, meraný kolmo na os plynovodu alebo na hranu technologickej časti plynárenského zariadenia.

Vzdialenosť na každú stranu od osi plynovodu alebo od pôdorysu technologickej časti plynárenského zariadenia, ktoré sa nachádzajú v katastrálnom území obce Štiavnik:

- 1 m pre plynovod, ktorým sa rozvádza plyn na zastavanom území obce, s prevádzkovaným tlakom nižším ako 0,4 MPa;
- 4 m pre plynovod s menovitou svetlosťou do 200 mm;
- 8 m pre plynovod s menovitou svetlosťou od 201 mm do 500 mm;
- 8 m pre technologickej objekty (regulačná stanica).

Ochranné pásma sa zriaďujú na ochranu plynárenských zariadení a priamych plynovodov. Spôsob využitia OP :

- zriaďovať stavby v OP plynárenského zariadenia možno iba po predchádzajúcom súhlase prevádzkovateľa siete,
- vykonávať činnosti v OP plynárenského zariadenia môžu osoby iba so súhlasom prevádzkovateľa siete a za podmienok určených prevádzkovateľom siete,
- rešpektovať ochranné pásma plynárenských zariadení v zmysle zákona č.251/2012 Z. z..

Bezpečnostné pásmo (BP)

Bezpečnostné pásmo je určené na zabránenie porúch alebo havárií na plynárenských zariadeniach alebo na zmiernenie ich vplyvov a na ochranu života, zdravia a majetku osôb. Zriaďovať stavby v bezpečnostnom pásme plynárenského zariadenia možno iba po predchádzajúcom súhlase prevádzkovateľa siete.

Bezpečnostným pásmom sa rozumie priestor, vymedzený vodorovnou vzdialenosťou od osi

plynovodu alebo od pôdorysu plynárenského zariadenia, meraný kolmo na os plynovodu alebo na pôdorys plynárenského zariadenia.

Vzdialenosť na každú stranu od osi plynovodu alebo od pôdorysu plynárenského zariadenia je:

- pri plynovodoch s tlakom nižším ako 0,4 MPa, ak sa nimi rozvádza plyn v súvislej zástavbe, a pri regulačných stanicích so vstupným tlakom nižším ako 0,4 MPa lokalizovaných v súvislej zástavbe BP určí v súlade s technickými požiadavkami prevádzkovateľ distribučnej siete,
- 10 m pri plynovodoch s tlakom nižším ako 0,4 MPa prevádzkovaných na voľnom priestranstve,
- 100 m pri plynovodoch s tlakom nad 4 MPa s menovitou svetlosťou do 500 mm, 50m pri regulačných stanicích
- pri plynovodoch s tlakom nižším ako 0,4 MPa, ak sa nimi rozvádza plyn v súvislej zástavbe, a pri regulačných stanicích so vstupným tlakom nižším ako 0,4 MPa lokalizovaných v súvislej zástavbe BP určí v súlade s technickými požiadavkami prevádzkovateľ distribučnej siete,
- 10 m pri plynovodoch s tlakom nižším ako 0,4 MPa prevádzkovaných na voľnom priestranstve,
- 100 m pri plynovodoch s tlakom nad 4 MPa s menovitou svetlosťou do 500 mm,
- 50 m pri regulačných stanicích.

Ochranné pásmo vodných tokov

Podľa § 49 ods.2 zákona č.364/2004 Z. z. o vodách a o zmene zákona Slovenskej národnej rady č. 372/1990 Zb. o priestupkoch v znení neskorších predpisov (vodný zákon) pri výkone správy vodného toku a správy vodných stavieb alebo zariadení môže správca vodného toku užívať pobrežné pozemky. Pobrežnými pozemkami v závislosti od druhu opevnenia brehu a druhu vegetácie, pri vodohospodársky významnom vodnom toku je Štiavnik potok a sú pozemky do 10 m od brehovej čiary a pri drobných vodných tokoch do 5 m od brehovej čiary; pri ochrannej hrádzi vodného toku do 10 m od vzdušnej a návodnej päty hrádze.

- v zmysle § 49 zákona č. 364/2004 Z.z. (Vodný zákon) a vykonávacej normy STN 75 2102 požadujeme zachovať ochranné pásmo vodohospodársky významného vodného toku Štiavnik šírke min. 6 m od brehovej čiary resp. vzdušnej päty hrádze obojstranne a pri drobných vodných tokoch šírke min. 4 m od brehovej čiary obojstranne.
- v ochrannom pásme nie je prípustná orba, stavanie objektov, zmena reliéfu ťažbou, navážkami, manipulácia s látkami škodiacim vodám, výstavba súbežných inžinierskych sietí.
- taktiež je nutné zachovať prístup mechanizácie správcu vodného toku k pobrežným pozemkom (bez trvalého oplotenia) z hľadiska realizácie opráv: údržby a povodňovej aktivity.
- pri výkone správ vodného toku a správy vodných stavieb alebo zariadení môže správca vodného toku užívať pobrežné pozemky (§ 49 Zákona o vodách č.364/2004 Z.z.). Pobrežnými pozemkami v závislosti od druhu opevnenia brehu a druhu vegetácie pri vodohospodársky významných vodných tokoch sú pozemky do 10 m od brehovej čiary resp. vzdušnej Päty hrádze a pri drobných vodných tokoch 5 m od brehovej čiary. Pobrežné pozemky sú súčasťou ochranného pásma

Ostatné ochranné pásma:

- ochranné pásmo lesov 50 m od hranice lesa.

m. POŽIADAVKY VYPLÝVAJÚCE NAJmä ZO ZÁUJMOV ŠTÁTU, POŽIARNEJ OCHRANY PRED POVODŇAMI? CIVILNEJ OCHRANY OBYVATEĽSTVA

Požiadavky vyplývajúce zo záujmov obrany štátu

Podľa dostupných informácií na riešené územie ÚPN – O neboli a nie sú uplatňované žiadne požiadavky z hľadiska záujmov obrany štátu (MO SR). Preto nie je nutné riešiť príslušnú problematiku.

Civilná ochrana

V zmysle §15 zákona NR SR č. 42/1994 Z. z. o civilnej ochrane obyvateľstva obce Štiavnik, má spracovaný „Plán ukrytia obyvateľstva“. Jestvujúce ochranné stavby CO obyvateľstva, stále úkryty sa nachádzajú len v objekte ZŠ roč. 1 – 9. Vzhľadom na veľkosť obce a jeho postavenie v štruktúre osídlenia okresu Bytča (obec je z hľadiska CO obyvateľstva zaradená do III. kategórie – ostatné územie), je ukrytie obyvateľstva zabezpečené v úkrytoch budovaných svojpomocne (JUBS). Záujmy CO obyvateľstva ďalej obsahujú zabezpečenie ochrany obyvateľstva obce pred účinkami prielomovej vlny prostredníctvom evakuácie v prípade porušenia pravostrannej hrádze VD Žilina v zmysle Vyhlášky MV SR č. 328/2012 Z. z., ktorou sa stanovujú podrobnosti o evakuácii.

Podľa zákona č. 50/1976 Zb. o územnom plánovaní a stavebnom poriadku, v aktuálnom znení (stavebný zákon) a vyhlášky MŽP SR č. 55/2001 Z. z. o územnoplánovacích podkladoch a územnoplánovacej dokumentácii sa na úrovni územného plánu obce (ÚPN-O) samostatná doložka CO nespracováva.

Riešené územie spadá pod územný obvod Okresného úradu Bytča. Ukrytie obyvateľstva, varovanie obyvateľstva a vyznamenanie osôb v katastri obce je potrebné zabezpečiť v súlade s:

- vyhláškou Ministerstva vnútra SR č. 532/2006 Z. z. o podrobnostiach na zabezpečenie stavebnotechnických požiadaviek a technických podmienok zariadení CO,
- vyhláškou MV SR č. 388/2006 Z. z. o podrobnostiach na zabezpečovanie technických a prevádzkových podmienok informačného systému civilnej ochrany.
- pri spracovaní je potrebné, aby spracovateľ územnoplánovacej dokumentácie vychádzal predovšetkým z už existujúcej dokumentácie obce na úseku civilnej ochrany podľa § 15 zákona NR SR č. 42/1994 o civilnej ochrane obyvateľstva v znení neskorších predpisov

Požiadavky na riešenie ÚPN-O :

- zabezpečenie ochrany obyvateľstva účinkami nebezpečných látok pri mimoriadnej udalosti spojené s ich únikom (vyhláška MV SR č. 536/2006 Z.z. o podrobnostiach o ochrane obyvateľstva pred účinkami nebezpečných látok v znení neskorších predpisov),
- zabezpečenie druhu a rozsahu stavebnotechnických požiadaviek zariadení civilnej ochrany zameraných na ochranu života, zdravia, a majetku a technických podmienok zariadení na utváranie predpokladov na znižovanie rizík a následkov mimoriadnej situácie a v čase vojny a vojnového stavu (vyhláška MV SR č. 532/2006 Z.z. o podrobnostiach na zabezpečenie stavebnotechnických požiadaviek a o technických podmienkach zariadení civilnej ochrany v znení neskorších predpisov),
- zabezpečenie technických a prevádzkových podmienok informačného systému civilnej ochrany (vyhláška MV SR č. 388/2006 Z.z. o podrobnostiach na zabezpečovanie technických a prevádzkových podmienok informačného systému civilnej ochrany v znení neskorších predpisov).

Požiadavky vyplývajúce zo záujmov požiarnej ochrany

Požiarňa ochrana na území obce je zabezpečovaná predovšetkým cez Okresný hasičský a záchranný zbor dislokovaný v Bytči. Popri ňom je v obci k dispozícii aj Dobrovoľný hasičský zbor v obci, nadviazaný na jestvujúcu hasičskú zbrojnicu v obci s primeraným a obnovovaným vybavením.

Z hľadiska súčasného stavu, potreba vonkajšej požiarnej vody je v dostatočnom množstve. Vnútornú potrebu požiarnej vody majú všetky objekty riešené podľa platnej legislatívy tak, ako

aj iné protipožiarne opatrenia.

Požiadavky na riešenie ÚPN-O Štiavnik

požiadavky vyplývajúce zo záujmov požiarnej ochrany je potrebné riešiť v súlade so zákonom NR SR č. 314/2001 Z. z. o ochrane pred požiarmi, v znení neskorších predpisov a so súvisiacimi predpismi (Vyhláška č. 94/2004 Z. z.) a príslušnými STN.

Ochrana pred povodňami

Na k. ú. obce Štiavnik sú v správe SVP š. p. vodný tok Štiavnik a ostatné drobné vodné toky (DVT). DVT Kykulovský potok je v správe Lesov SR š. p. Vodný tok Štiavnik má prevažne neupravené pomery a v smere S – J pozdĺž cesty III. triedy preteká celým zastavaným územím obce. Vodný tok Štiavnik a DVT nemajú dostatočnú kapacitu na odvedenie Q100 ročnej veľkej vody. Pre potreby určenia záplavového územia nie sú v súčasnosti pre vodný tok Štiavnik spracované Mapy povodňového ohrozenia (MPO) a Mapy povodňového rizika (MPR). V súčasnosti rozsah inundačného územia v zmysle platnej legislatívy nie je stanovené, záplavové územie vodného toku Štiavnik a DVT, ktoré pretekajú zastavaným územím obce, je potrebné vymedziť obcou na základe historických podkladov obce z 20. storočia.

Požiadavky na riešenie ÚPN-O :

- v riešenom území je potrebné rešpektovať všeobecné zásady protipovodňovej ochrany územia, podľa zákona o ochrane pred povodňami č. 7/2010 Z. z. v znení zákona č. 71/2015,
- situovanie nových stavebných objektov musí byť v súlade so zák. č. 7/2010 Z. z. o ochrane pred povodňami. V zmysle tohto zákona je potrebné zabezpečiť ochranu inundačných území vodných tokov, zamedziť v nich výstavbu a iné nevhodné činnosti,
- pri realizácii rozvojových aktivít si prípadnú protipovodňovú ochranu musí zabezpečiť investor – stavebník na vlastné náklady, vrátane príslušnej projektovej dokumentácie, ktorú bude potrebné vopred prerokovať a odsúhlasiť so správcom vodných tokov.
- rešpektovať pripravovanú úpravu vodného toku Štiavnik
- v prípade situovania stavebných objektov v blízkosti vodných tokov požadujeme jednotlivé stavby umiestňovať v dostatočnej vzdialenosti o vodných tokov nad hladinu Q100 (súvislá zástavba, priemyselný areál, významné líniové stavby a objekty a pod.) resp. Q50 (chatová zástavba, rekreácia, jednostranná stavba a pod.).
- v záujme zabezpečenia ochrany územia pred povodňami musia byť rozvojové aktivity v súlade so Zákonom č. 7/2010 Z.z. o ochrane pred povodňami.
- komplexne riešiť odtokové pomery v povodniach s dôrazom na spomalenie odvedenia povrchových vôd z územia v súlade s ekologickými limitmi vyžívania územia a ochrany prírody.
- stavby situované v blízkosti vodných tokov odporúčame osádzať s úrovňou prízemnia min. 0,5m nad rastlým terénom, bez budovania pivničných priestorov
- vytvárať územno-technické predpoklady na úpravu odtokových pomerov, protipovodňových opatrení a revitalizáciu vodných tokov.
- potencionálnu protipovodňovú ochranu navrhovaných rozvojových zámerov si musí žiadateľ – investor zabezpečiť na vlastné náklady, spolu s príslušnou projektovou dokumentáciou. Protipovodňová ochrana nesmie negatívne ovplyvniť odtokové pomery nižšie položených úsekov vodných tokov
- stavby protipovodňovej chráni je potrebné zaradiť v územnoplánovacej dokumentácii medzi verejnoprospešne práce.
- v rámci využitia územia nesmie dôjsť k zásahom do režimu o režimu povodňových vôd, vodných tokov a technických diel na nich.
- V rámci odovzdania dažďových vôd a vôd z povrchového odtoku je potrebné realizovať opatrenia na zadržanie priameho odtoku v území tak, aby odtok z daného územia nebol zvýšený voči stavu na zadržanie pridaného odtoku v území tak, aby odtok z daného

územia nebol zvýšený voči stavu pred realizáciou navrhovanej stavby (retencia dažďovej vody a jej využitie, infiltrácia dažďových vôd a pod.) a obmedziť jeho vypúšťanie do vodných tokov

- podporovať inovačné postupy a technológie zabezpečujúce vsakovanie dažďových vôd do územia.
- odvádzanie dažďových vôd a vôd povrchového odtoku požadujeme riešiť na pozemku investora.
- akúkoľvek investorskú činnosť a výstavbu porastov v blízkosti vodných tokov a ich ochranného pásma odsúhlasí so správcom toku..

n. POŽIADAVKY NA RIEŠENIE PRIESTOROVÉHO USPORIADANIA A FUNKČNÉHO VYUŽÍVANIA ÚZEMIA OBCE S PRIHLIADNUTÍM NA HISTORICKÉ, KULTÚRNE, URBANISTICKÉ A PRÍRODNÉ PODMIENKY ÚZEMIA VRÁTANE POŽIADAVIEK NA STAVBY UŽÍVANE OSOBAMI S OBMEDZENOU SCHOPNOSŤOU POHYBU

Obec Štiavnik z hľadiska priestorového usporiadania, funkčného využívania územia a historického vývoja sa skladá z 2 územne samostatných priestorových častí:

- zo zastavaného územia obce so stavebnou štruktúrou zástavby rodinných domov, bytových domov a občianskej vybavenosti sústredenej okolo prietahu cesty III/2005 a Štiavnického potoka a so stavebnou štruktúrou novej zástavby rodinných domov realizovaných najmä vo východnej časti obce,
- z bývalého kopaničiarskeho osídlenia, osád v centrálnej a severnej časti k. ú. obce,
- severnú časť k. ú. obce tvoria lesné komplexy Veľkých Javorníkov, južnú časť PP zastúpený ornou pôdou a TTP.

Priestorové usporiadanie územia obce

Obstarávateľ územného plánu obce nepredpokladá zásadnú zmenu v priestorovom usporiadaní a využívaní územia obce. V návrhu územného plánu obce bude nutné v princípe nadviazať na už založené funkčné a priestorové usporiadanie územia,

Funkčné využívanie územia obce

- za prípustné urbanistické funkcie v riešenom území považovať funkcie bývania v zastavaných územiach obce, funkciu rastlinnej poľnohospodárskej výroby na plochách voľnej krajiny, a funkcie lesa,
- ostatné zastúpené urbanistické funkcie na území obce obytné územie s plochami občianskej vybavenosti ,výrobné a rekreačné územie rozvíjať ako obmedzujúce funkcie.

Požiadavky na riešenie ÚPN-O Štiavnik :

- navrhnuť priestorové a funkčné využitie územia obce v súlade s novými zámermi v oblasti dopravy, a technickej infraštruktúry,
- existujúce zastavané územie obce primerane dotvárať a dopĺňať (prieluky a pod.),
- rozvoj obce navrhovať v priamej nadväznosti na zastavané územie obce,
- výstavbu v navrhovaných lokalitách realizovať formou malo-podlažnej zástavby (RD), ; zohľadňovať charakter a špecifiká prostredia obce,
- v jednotlivých častiach obce pri riešení lokalít pre rozvoj bývania (RD,BD) uplatňovať diferencovaný a individuálny prístup z hľadiska usporiadania, foriem a hustoty zástavby,
- novú zástavbu je potrebné umiestňovať v lokalitách dopravne dostupných,
- novú zástavbu RD orientovať na plochy priľahlé k sídlu, v maximálnej miere využívať bytový fond rekonštrukciami a dostavbami v rámci zastavaného územia,
- rozvoj obytnej výstavby so zástavbou rodinných domov kombinovať s plochami záhrad a sádov, obmedziť vnášanie nepôvodných druhov do prostredia,
- architektonicky podporiť existujúcu urbanistickú hierarchiu uzlových priestorov, posilňovať ich funkciu vybavenosťou,
- rozvoj výroby a skladov smerovať na plochy v nadväznosti na jestvujúce plochy výroby,

- rozvoj výroby bez vplyvu na životné prostredie je možné lokalizovať aj v nadväznosti na IBV RD s dodržaním izolačných plôch a oddelením vegetačnými bariérami,
- v širšom centre obce nevyčleňovať plochy pre stavby (prevádzky), ktoré by mohli neprímeraným hlukom, zápachom, resp. prachom obťažovať obyvateľov lokalít určených na bývanie,
- riešiť umiestnenie plôch pre šport s doplnením športového vybavenia, vonkajší bazén, tenisové kurty, plážový volejbal.
- novú občiansku vybavenosť riešiť na nových plochách, prípadne rekonštrukciou existujúcich objektov.
- novú výstavbu rekreačných zariadení v obci realizovať s ohľadom na prírodné a krajinárske hodnoty, obmedziť oplocovanie, zabezpečiť priechodnosť biokoridorov,
- zabrániť živelnej výstavbe vo voľnej krajine,
- osobitnú pozornosť venovať ochrane prírody a krajiny,

V návrhu ÚPN -O sa neuvažuje so stavbami pre osoby s obmedzenou schopnosťou pohybu.

o. POŽIADAVKY NA RIEŠENIE BÝVANIA, OBČIANSKEHO VYBAVENIA, SOCIÁLNEJ INFRAŠTRUKTÚRY A VÝROBY

BÝVANIE

Obec Štiavnik mala v roku 2011 celkový počet bytov 1 285, z toho obývaných bytov bolo 1 025, neobývaných bytov 240 a bytov z nezistenou obývanosťou bolo 20.

Z toho obývaných bytov v rodinných domoch bolo 771 b. j., v bytových domoch 160 b. j. a iné byty 30. Neobývaných bytov bolo 101 b. j. určených na rekreáciu, z dôvodu zmeny vlastníka 30 b. j., nespôsobilých na bývanie bolo 46 b. j. a z iných dôvodov 73 b. j. Ukazovateľ obložnosti bytov (počet obyv./1 byt) bol v roku 2011 3,96 obyv./1 obývaný byt.

Celkový rozsah neobývaných bytov je vysoký najmä bytov z dôvodu nespôsobilých na bývanie (46 b. j.) a z iných dôvodov (73 b. j.). Jedná sa najmä o byty v rodinných domoch.

Pri riešení návrhu rozvoja funkcie bývania je nutné vychádzať z nasledovných predpokladov:

- funkcia bývania v podmienkach obce aj naďalej bude jednou z primárnych urbanistických funkcií na území obce,
- funkcia bývania musí byť rozvíjaná v územiach obce s prihliadnutím na špecifiká jednotlivých častí zastavaného územia obce,
- plošný rozsah územia bývania (existujúce + navrhované) musí byť nad dimenzovaný nad údaje demografickej prognózy vzhľadom na územnoplánovacia praxou overenú skúsenosť, že viac ako jedna tretina, až polovica z navrhovaných plôch s funkciou bývania bude v návrhovom období ÚPN – O poznačená pomalým majetko-právnym vysporiadaním a zostane preto v pozícii dlho dobejšej rezervy,
- obec má výhodné dopravné napojenie na nadradenú cestnú dopravu,
- realizovaný a plánovaný rozvoj podnikateľských aktivít, rekreácie a cestovného ruchu prinesie zvýšenú potrebu ponúkaných služieb a tým aj požiadavky zvýšenie ľudských zdrojov a súvisiaceho bývania,
- rozvoj bytového fondu si taktiež vyžiada požiadavka znižovania priemernej obložnosti bytových jednotiek,
- formou výstavby rodinných, prípadne bytových domov na prielukách existujúcej zástavby v rámci hraníc zastavaného územia a na nových rozvojových plochách mimo hraníc zastavaného územia,
- obnovou existujúceho stavebného fondu formou prestavby, rekonštrukcie a modernizácie.

Požiadavky na riešenie ÚPN-O :

- riešiť nové rozvojové plochy obytného územia pre výstavbu rodinných domov najmä západne od zastavaného územia obce,
- riešiť stret záujmov s ochrannou PP a vo východnej časti obce s 22 kV vonkajším elektrickým vedením č. 182,
- riešiť minimálne jednu novú rozvojovú plochu obytného územia pre výstavbu bytového domu.
- v ÚPN obce záväznými regulatívmi zabezpečiť, aby nová výstavba RD a BD rešpektovala jestvujúcu stavebnú štruktúru a merítko jestvujúcej zástavby.
- pri návrhu jednotlivých lokalít pre bývanie (RD a BD) v blízkosti cesty III. triedy je potrebné posúdiť nepriaznivé vplyvy z dopravy. V prípade potreby navrhnuť opatrenia na ich elimináciu alebo zaviazat' investorov na vykonanie takých opatrení na stavbách, ktoré budú eliminovat' tieto negatívne vplyvy.
- v prípade, ak obec, alebo iný investor na nejakom území obce v budúcnosti plánujú vykonať jednoduché pozemkové úpravy z dôvodu, že je potrebné usporiadať pozemky, vzhľadom na ich budúce použitie na iné účely ako je hospodárenie na pôde (napr. IBV, HBV, občianska vybavenosť, priemysel...) v súlade s § 2 ods. 1 písm. h) zákona č. 330/1990 Zb. v znení neskorších predpisov, je potrebné takúto lokalitu zahrnúť do ÚPN-O, aby budúci účel vykonania jednoduchých pozemkových úprav (resp. účel využitia pozemkov v navrhovanom obvode projektu PÚ) bol v súlade s platným ÚPN-O)

OBČIANSKA VYBAVENOSŤ

Občianska vybavenosť obce pokrýva vzhľadom na jej veľkosť najzákladnejšie potreby súčasných obyvateľov obce. Cieľom územného plánu je navrhnuť komfortnú vybavenosť pre obyvateľov obce bez vynúteného dochádzania za základnou občianskou do najbližšieho mesta.

Kultúra

V súčasnosti sa využíva ako Kultúrny dom budova v centre obce (s.č.180), spolu so súkromným Centrom voľného času pre voľnočasové aktivity žiakov. V budove Obecného úradu sa nachádza knižnica, sobášna sieň pre 25 miest na sedenie. Vo výstavbe je nový kultúrny dom za Obecným úradom. Na miestnom cintoríne je vybudovaný Dom smútku o kapacite 22 miest na sedenie. V strede obce bolo revitalizované verejné priestranstvo, kde sú umiestnené lavičky a náučné tabule v obkolesení zelene. Pre najmenšie deti bolo vytvorené detské ihrisko s rôznymi zaujímavými prvkami.

Maloobchod (aj veľkoobchod)

V obci sa nachádza 17 obchodných zariadení, z toho 3 sú predajne COP Jednota (Žufanka, Potraviny Dominika, Mibak, Oľga Meššová, Potraviny Várošová, MIX – Šulanová, Pekáreň J+J , Felicity – L. Machciniková, Impulz, Zetkov, Zmrzlina, Potraviny Ftáček, Rosela- Kvetinárstvo ,Fornety).

Stavebné služby a služby občerstvenia

V obci sa nachádza reštaurácia Jedľovina ktorá prevádzkuje len občasnú podujatia. Požiadavky na riešenie ÚPN-O:

Je potrebné uvažovať so stravovacími zariadeniami.

Ubytovacie zariadenia

V obci Štiavnik sa nachádzajú 2 penzióny a to Penzión u Šútorcu (15 lôžok a 60 stoličiek) a Penzión Niagara (7 lôžok a 20 stoličiek).

V obci sa nenachádza žiadne ubytovacie zariadenie. V riešení návrhu ÚPN – O je potrebné:

- riešiť ubytovacie zariadenia (penzión, turistickú ubytovňu a pod)

Iné služby

V obci sa nachádza jeden cintorín, na ktorom je D om smútku.

V obci pôsobí aj viacero súkromných podnikateľov. Nachádza sa tu pestovateľská pálenica, V riešení návrhu ÚPN – O je potrebné:

- podporiť funkciu verejnej občianskej vybavenosti prestavbou, rekonštrukciou, nadstavbou existujúcich objektov a zástavbou prieluk,
- vytvoriť územné podmienky pre skompletizovanie základnej vybavenosti na základe potreby trhu ako aj stavu kapacít jednotlivých druhov občianskej vybavenosti
- verejné priestranstvá s občianskou vybavenosťou dotvoriť a posilniť ich cenotvornú funkciu podľa hierarchie,
- orientovať sa na zvýšenie kvalitatívnej úrovne jednotlivých druhov občianskej vybavenosti.

SOCIÁLNA INFRAŠTRUKTÚRA

Školstvo

V obci Štiavnik sa nachádza ZŠ roč. 1 – 9, ktorá bola realizovaná v rokoch 1960 – 88. Jedná sa o 24 triednu ZŠ , v školskom roku 2020/21 je počet tried a žiakov nasledovný 18 tried a 388

žiakov. Spoločný školský obvod tvorí aj obec Hvozdnica, tam sú V ZŠ 4 triedy so 48 žiakmi. ZŠ v obci Štiavnik má telocvičňu, mediálnu učebňu, odborné učebne na cudzie jazyky, školské dielne a školské ihriská.

V obci sa nachádza MŠ 5 triedna. V školskom roku 2020/21 je kapacita MŠ nasledovná. 5 tried/102 žiakov, v obci Hvozdnica je 31 žiakov. V budove MŠ je školská jedáleň a detské ihrisko. Celkovo možno konštatovať, že z hľadiska stavebno-technického stavu, z hľadiska priestorových a kapacitných možností, školské zariadenia vyhovujú požiadavkám obce aj do Budúcnosti.

Požiadavka na riešenie ÚP-o :

- je potrebné uvažovať s rekonštrukciou budovy bývalej cukrárne na prestavbu na Materskú školu

Zdravotníctvo

V obci Štiavnik v centrálnej vybavenosti zóne sa nachádza zdravotné stredisko, so všeobecnou ambulanciou pre deti a dorast, všeobecnou ambulanciou pre dospelých, stomatologickou ambulanciou a lekárnou. Nad zdravotným strediskom sa realizuje výstavba pre 9 bytov.

Odbornú a špecializovanú starostlivosť zdravotnícku starostlivosť občanom obce Štiavnik poskytuje mesto Bytča a mesto Žilina .

Sociálne zariadenia a služby:

V obci Štiavnik sa pri ceste III/2005 sa nachádza Domov sociálnych služieb Štiavnik (DSS) a Zariadenie pre seniorov (ZRS) o kapacite v súčasnosti 20 miest/ 13 zamestnancov. Jedná sa nové sociálne zariadenie, ktoré vyhovuje súčasným potrebám obce a aj do budúcnosti. Obec Štiavnik v oblasti sociálnej infraštruktúry nemá rozostavanú žiadnu investíciu a neplánuje nové rozvojové zámery.

Spracované prieskumy a rozbory obce preukázali, že jestvujúca občianska vybavenosť včítane sociálnej infraštruktúry vyhovuje súčasným aj výhľadovým potrebám obce a je adekvátne postaveniu obce v štruktúre osídlenia. Jestvujúci areál cintorína, jeho rozšírenie je riešené v platnom ÚPN obce. Nové rozvojové plochy a zámery zo strany obce neboli konštatované.

Šport a rekreačné športové zariadenia

V zastavanom území obce sa nachádza futbalové športové ihrisko, v súčasnosti sa buduje za Obecným úradom tribúna pre fanúšikov, na športových podujatiach na športovom ihrisku. V areáli ZŠ sa nachádza telocvičňa a športové ihriská.

Požiadavky na riešenie UPN-O:

- riešiť nové rozvojové plochy pre ihriská, športové zariadenia a podobne.

Rekreácia a cestovný ruch

Obec Štiavnik so svojim k. ú. a typom osídlenia, rozsiahlymi plochami lesov v CHKO Kysuce má optimálne podmienky na rozvoj regionálnej rekreácie a cestovného ruchu. K. ú. Štiavnik spadá do oblasti Vysoké Javorníky, kde sú možnosti celoročnej turistiky, cykloturistiky, zimných športov (bežecké lyžovanie), vidiecka turistika a chalupnícka rekreácia, zastúpená bývalým kopaničiarskym osídlením (osadami).

Obec je v oblasti celoročného turizmu východiskovým sídlom do Vysokých Javorníkov, s hlavnými turistickými trasami po hrebeni v trase. M. Javorník – Strateneč – Veľký Javorník Hričovce. Pre cyklotrasy je využívaná cesta III/2005 do Buntovej doliny a v trase Medvedie – Krížová účelovou komunikáciou do Petrovickej doliny.

V súčasnosti je na zastavanom území obce a jeho k. ú. rekreácia a CR zabezpečovaná:

- neobyvanými bytmi v RD určených na rekreáciu 101 RD/b. j.,
- prenájmom lôžok v RD v rámci vidieckeho turizmu,
- 2 penziónmi,
- menšími stravovacími zariadeniami,
- individuálnou rekreáciou (stavbami pre individuálnu rekreáciu) v osadách - 72 (chát).

Prieskumy a rozbory obce zdokumentovali v bývalom kopaničiarskom osídlení na území CHKO Kysuce nasledovné jestvujúce osady s rekreačným územím:

- osada Bariny (Buntova dolina)
- osada Ráztoka
- osada Medvedie
- osada Predmedvedie
- osada Šutorkovci
- osada Nočnárove
- osada Motošíkovce
- osada Čierne
- osada Baránkovce
- osada Jastrabie
- osada Bočincovce
- osada Široké
- osada Brložné
- osada Kormanovce
- osada Beňovce
- osada Do Maniačov
- osada Grošnárove
- osada Ciesarovce
- osada Štiavniček
- osada Štangrunt
- osada U Slivoňov

Na k. ú. obce mimo CHKO Kysuce boli zdokumentované nasledovné jestvujúce osady s rekreačným využitím:

- osada Hôrka
- osada Bielovce
- osada Kvarty
- osada Potok
- osada Lukniše,
- osada Malinné,
- osada Šutare,
- osada Lukniše

V súčasnosti obec Štiavnik na k. ú. k 31. 12. 2020 eviduje 72 stavieb pre individuálnu rekreáciu (chát).

Požiadavky na riešenie ÚPN – O

V ÚPN -O je potrebné vymedziť :

- osady pre rozvoj rekreácie formou individuálnej rekreácie (chaty),
- osady pre rozvoj rekreácie formou chalupníckej rekreácie, využitím jestvujúceho domového fondu
- riešiť nové rozvojové plochy rekreácie a cestovného ruchu (penzión, turistickú ubytovňu a podobne) predovšetkým vo väzbe na zastavané územie obce a prieťah cesty III. triedy 2005,
- novú výstavbu RD pre rekreačné využitie,
- riešiť nové rozvojové plochy rekreácie so zameraním na stavby individuálnej rekreácie v osadách a v severnej časti k.ú. obce pri rešpektovaní záujmov ochrany prírody, dopravného sprístupnenia lokality a jeho technického vybavenia územia,
- riešiť dopravné sprístupnenie do jednotlivých osád,
- navrhnuť miestne turisticky atraktívne trasy a cyklotrasy,
- vytvoriť predpoklady pre rozvoj agroturistiky v riešenom území,

Výroba a hospodárska základňa

Výrobné firmy a prevádzky sú na zastavanom území obce zastúpené nasledovnými funkčnými výrobnými prevádzkami:

- Zmrzlina Simonka (prevádzka),
- NIKA výroba cestovín, ing. M. Vároš,
- Poľnohospodárska výroba v riešenom území taktiež ma zastúpenie v malej miere,
- Bývalý areál HUJO Kovovýroba pri ceste III/2005 v MČ Most u Tarabov je nefunkčný,
- Na k. ú. Štiavnik v súčasnosti nie je rozostavaná žiadna nová investícia výrobného charakteru a obec neeviduje žiadne nové rozvojové zámery.
- Lesné spoločenstvo Štiavnik, s.r.o. (urbár)

Poľnohospodárstvo

Poľnohospodárska výroba je na k. ú. Štiavnik zastúpená firmou Agrojavorník s.r.o. Štiavnik a K – Trans Kučavík s.r.o. Bytča. Hospodársky dvor sa nachádza východne od zastavaného územia obce. Agrojavorník s.r.o. okrem rastlinnej výroby sa zaoberá aj živočíšnou výrobou. V k. ú. Štiavnik sa nachádza odvodňovací kanál „A“ (evid. č. 5313 098 001), ktorý bol vybudovaný v roku 1983 o celkovej dĺžke 0,62 kV v rámci stavby „OP Štiavnik“, ktorý je v správe Hydromeliorácii š. p. v k.ú. Štiavnik sú vybudované detailné odvodnenie poľnohospodárskych pozemkov drenážnym spôsobom v súčasnosti neznámeho vlastníka. Ochranné pásmo hydromelioračného kanála je 5,0 m od brehovej čiary kanála. Odvodňovací kanál a drenážne odvodnenia sú orientačne zdokumentované v nasledujúcej grafickej schéme.

Požiadavky na riešenie ÚPN-O:

- vytvárať územné podmienky pre stabilizáciu a rozvoj výrobného územia
- v centre obce nevyčleňovať funkčné plochy pre stavby (prevádzky), ktoré by mohli neprimeraným hlukom, zápachom, resp. prachom obťažovať obyvateľov centra, ako aj obyvateľov lokalít určených prevažne na bývanie.
- rozvojové plochy pre podnikateľské aktivity prednostne riešiť v priamej nadväznosti na už existujúce výrobné areály,
- riešiť minimálne jednu rozvojovú plochu výrobného územia so zameraním na menšie nezávadné priemyselné prevádzky, výrobné služby a skladové hospodárstvo
- navrhnuť rozvoj poľnohospodárskej výroby a agrovýroby v obci v spojení s rozvojom agroturistiky,
- doriešiť problematiku hospodárskeho dvora poľnohospodárskej výroby so zameraním na živočíšnu výrobu,
- v centre obce nevyčleňovať funkčné plochy pre stavby (prevádzky), ktoré by mohli neprimeraným hlukom, zápachom, resp. prachom obťažovať obyvateľov centra, ako aj obyvateľov lokalít určených prevažne na bývanie.

p. POŽIADAVKY Z HĽADISKA ŽIVOTNÉHO PROSTREDIA, PRÍPADNÉ URČENIE POŽIADAVIEK NA HODNOTENIE PREDPOKLADANÝCH VPLYVOV NA ŽIVOTNÉ PROSTREDIE

Znečistenie vôd

K. ú. Štiavnik z hydrologického hľadiska patrí do povodia Váhu. Obcou preteká vodohospodársky významný vodný tok Štiavnik so svojimi prítokmi drobnými vodnými tokmi. Kvalita povrchových vôd na k. ú. obce nie je sledovaná v rámci celoslovenského monitoringu. V obci je vybudovaná verejná splašková kanalizácia. Obec nemá vlastnú ČOV, kanalizácia je napojená na verejnú kanalizáciu obce Hvozdnica. K. ú. obce je súčasťou chránenej vodohospodárskej oblasti (CHVO) Beskydy – Javorníky. Severná časť zastavaného územia obce a osady zhromažďuje odpadové vody v septikoch a žumpách, ktorých technický stav nie je vždy vyhovujúci. Netesné, presakujúce, ale aj pretekajúce žumpy a septiky v dôsledku nedostatočnej kapacity môžu byť zdrojom znečistenia povrchových a podzemných vôd. Zdrojom znečistenia vôd je aj poľnohospodárska rastlinná výroba, hospodársky dvor poľnohospodárskej výroby sa nachádza na východnej časti obce.

Pôda

Pôdna erózia

Patrí medzi hlavné prejavy fyzikálnej degradácie poľnohospodárskych pôd. Plošná vodná erózia ohrozuje orné pôdy na svahoch, výmoľová erózia ohrozuje lesné aj poľnohospodárske pôdy a spolupôsobí pri vzniku alebo aktivizácii zosuvov. Intenzívny rozvoj erózie podmieňuje geologická stavba (flyš), energia reliéfu a človek svojou činnosťou (porušením alebo odstránením vegetačného krytu, pasením dobytkom, výrubom lesov, ťažkou kolesovou technikou a pod.).

V riešenom území sú potenciálnou eróziou ohrozené poľnohospodárske pôdy na svahoch, so sklonmi nad 3°. Reálna erózia je zmiernená súčasným využívaním svahovitých pozemkov, ktoré sú porastené trvalými trávnyimi porastmi, prípadne krovinnou vegetáciou. Bočná erózia tokov sa uplatňuje na horných úsekoch tokov, vzhľadom na ich bystrinný charakter, kde hlavne počas vysokých prietokov je narúšaná stabilita brehov.

Veterná erózia

V danom území sa výraznejšie neprejavuje.

Kontaminácia pôdy

Podľa mapy Kontaminácia pôd sa v riešenom území vyskytujú pôdy zaradené do kategórie

nekontaminované pôdy, a to relatívne čisté pôdy resp. mierne kontaminované pôdy, kde geogénne podmienený obsah niektorých rizikových prvkov dosahuje limitné hodnoty A, A₁, teda pôdy nekontaminované.

Zdroje kontaminácie

Medzi lokálne zdroje kontaminácie pôd patria najmä nelegálne skládky odpadov, a znečistenia podzemných vôd odpadovými látkami zo žump a septikov.

Ovzdušie

Znečistenie ovzdušia

Na k. ú. Štiavnik a zastavanom území obce sa nachádzajú len malé a stredné zdroje znečistenia ovzdušia. Veľký zdroj znečistenia ovzdušia sa v obci nenachádza. Obec Štiavnik je plynofikovaná, palivovou základňou u bytových domoch, občianskej vybavenosti a zástavby rodinných domov je zemný plyn v lokálnych kotolniciach. Ku zdrojom znečistenia ovzdušia zaraďujeme aj lokálne kotolne a kúreniská v zástavbe rodinných domov a stavbách pre individuálnu rekreáciu. Znečistenie ovzdušia (emisie) z automobilovej dopravy (mobilné zdroje znečistenia), vzhľadom na intenzitu cestnej dopravy sú minimálne. Lokálne znečistenie ovzdušia v obci nie je kontinuálne monitorované žiadnou meracou stanicou SHMÚ.

Zdroje znečistenia ovzdušia

Veľké zdroje znečistenia sa v území nenachádzajú. Znečistenie z lokálnych kúrenísk je malé, pretože sa ako palivová základňa používa prevažne zemný plyn,, Lokálne je kvalita ovzdušia ovplyvňovaná existujúcimi malými a strednými zdrojmi znečistenia nachádzajúcimi sa priamo v intraviláne obce a v jeho širšom okolí.

Hluk, zápach a vibrácie

Obytné územia sú dostatočne vzdialené od líniových zdrojov hluku, preto zaťaženie v riešenom území je nízke.

Zaťaženie prostredia zápachom nie je evidované.

Radónové riziko a prirodzená rádioaktivita

Predmetné k. ú. Štiavnik spadá do nízkeho a prevažne do stredného radónového rizika. Rozsah stredného radónového rizika je stanovený na základe podkladov MŽP SR.

Svahové deformácie – zosuvy

V území sa nachádza množstvo lokálnych zosuvov, prevažne potenciálnych a stabilizovaných.

Požiadavky na riešenie ÚPN-O:

- zakresliť do návrhu ÚPN – O zaevidované aktívne a stabilizované zosuvy východiskových podkladov MŽP SR a , zohľadniť ich v riešení návrhu ÚPN – O.
- evidované zosuvné územia treba vymedziť ako plochy vyžadujúce zvýšenú ochranu (§ 12 ods. 4 písm.o) vyhl.č. 55/2001 Z. z.). Aj v záväznej časti ÚPN – O treba zdôrazniť, že vhodnosť a podmienky prípadného stavebného využitia územia s výskytom potenciálnych aktívnych a stabilizovaných zosuvov sa musí posúdiť a overiť inžinierskogeologickým prieskumom (nie len posudkom).
- **výskyt stredného radónového rizika.** Vhodnosť a podmienky stavebného využitia územia s výskytom stredného radónového rizika je potrebné posúdiť podľa zákona č. 355/2007 Z. z. o ochrane, podpore a rozvoji verejného zdravia a o zmene a doplnení niektorých zákonov v znení neskorších predpisov a vyhlášky

Ministerstva zdravotníctva Slovenskej republiky č. 98/2018 Z. z., ktorou sa ustanovujú podrobnosti o požiadavkách na obmedzovanie ožiarovania pracovníkov a obyvateľov z prírodných zdrojov ionizujúceho žiarenia.

- **Výskyt potenciálnych stabilizovaných a aktívnych zosuvov.** Vhodnosť a podmienky stavebného využitia územia s výskytom potenciálnych a stabilizovaných zosuvov je potrebné posúdiť a overiť inžinierskogeologickým prieskumom. Územia s výskytom aktívnych svahových deformácií nie sú vhodné pre stavebné účely

Požiadavky na riešenie ÚPN-O:

- zakresliť do návrhu ÚPN – O zaevidované aktívne a stabilizované zosuvy východiskových podkladov MŽP SR a , zohľadniť ich v riešení návrhu ÚPN – O.
- evidované zosuvné územia treba vymedziť ako plochy vyžadujúce zvýšenú ochranu (§ 12 ods. 4 písm.o) vyhl.č. 55/2001 Z. z.). Aj v záväznej časti ÚPN – O treba zdôrazniť, že vhodnosť a podmienky prípadného stavebného využitia územia s výskytom potenciálnych aktívnych a stabilizovaných zosuvov sa musí posúdiť a overiť inžinierskogeologickým prieskumom (nie len posudkom).
- výskyt stredného radónového rizika. Vhodnosť a podmienky stavebného využitia územia s výskytom stredného radónového rizika je potrebné posúdiť podľa zákona č. 355/2007 Z. z. o ochrane, podpore a rozvoji verejného zdravia a o zmene a doplnení niektorých zákonov v znení neskorších predpisov a vyhlášky Ministerstva zdravotníctva Slovenskej republiky č. 98/2018 Z. z., ktorou sa ustanovujú podrobnosti o požiadavkách na obmedzovanie ožiarovania pracovníkov a obyvateľov z prírodných zdrojov ionizujúceho žiarenia.
- Výskyt potenciálnych stabilizovaných a aktívnych zosuvov. Vhodnosť a podmienky stavebného využitia územia s výskytom potenciálnych a stabilizovaných zosuvov je potrebné posúdiť a overiť inžinierskogeologickým prieskumom. Územia s výskytom aktívnych svahových deformácií nie sú vhodné pre stavebné účely

Klimatické zmeny :

Cieľom adaptácie na nepriaznivé dôsledky klímy je zmierniť nepriaznivé dôsledky zmeny klímy, znížiť zraniteľnosť a zvýšiť adaptívnu schopnosť prírodných a človekom vytvorených systémov voči aktuálnym alebo očakávaným negatívnym dôsledkom zmeny klímy a posilniť odolnosť celej spoločnosti zvyšovaním verejného povedomia v oblasti zmeny klímy a budovaním znalostnej základne pre účinnejšiu adaptáciu

OPATRENIA, VYPLÝVAJÚCE ZO „STRATÉGIE ADAPTÁCIE SR NA NEPRIAZNIVÉ DÔSLEDKY ZMENY KLÍMY“ Stále intenzívnejšie negatívne prejavy a dôsledky zmeny klímy vyvolali aj na Slovensku potrebu identifikovať a navrhnúť preventívne adaptačné opatrenia, ktorými by sa v budúcnosti mali minimalizovať nepriaznivé dôsledky zmeny klímy v jednotlivých oblastiach prírodného a sociálneho prostredia. V tejto súvislosti MŽP SR vypracovalo „Stratégiu adaptácie SR na nepriaznivé dôsledky zmeny klímy“. Na zabezpečenie plnenia stratégie prijala vláda SR uznesenie č.148/2014 z 26.03.2014. Aplikáciou príslušných navrhnutých adaptačných opatrení má aj územný plán obce vytvoriť základné územnotechnické predpoklady pre realizáciu opatrení, ktoré budú smerovať k zmierneniu nepriaznivých dôsledkov zmeny klímy. Navrhovanými opatreniami by sa malo v konečnom výsledku zabrániť alebo aspoň minimalizovať riziká a negatívne dôsledky zmeny klímy,

Z navrhovaných opatrení pre riešené územie ÚPN - O sú aktuálne nasledovné adaptačné opatrenia:

Opatrenia proti častejším a intenzívnejším vlnám horúčav

- podpora opatrení na zadržiavanie vody v krajine (napr. systavy malých technických zásahov rozmiestnených po celom povodí ako retenčné jamy, leso-technické meliorácie, jazierka, obnova meandrov a vegetácie pozdĺž tokov, zalesnenie alúvií a lepšie obhospodarovanie pôdy), ktoré majú potenciál zredukovať výskyt a intenzitu záplav,
- zabezpečiť zvyšovanie podielu vegetácie a vodných prvkov v sídle,

- zabezpečiť a podporovať zamedzovanie prílišného prehrievania stavieb, napr. vhodnou orientáciou stavby k svetovým stranám, tepelnou izoláciou, tienením transparentných výplní,
- podporovať a využívať vegetáciu, svetlé a odrazové povrchy na budovách a v dopravnej infraštruktúre, - zabezpečiť a podporovať ochranu funkčných brehových porastov v sídlach,
- zabezpečiť prispôsobenie výberu drevín pre výsadbu v sídlach meniacim sa klimatickým podmienkam, - vytvárať komplexný systém plôch zelene v sídle v prepojení do kontaktných hraníc sídla a do príľahlej krajiny,
- vytváranie pestrých krajinných štruktúr a krajinnej pokrývky poľnohospodárskej a lesnej krajiny na riešenie zvyšujúcich sa rizík vyplývajúcich z meniacich sa klimatických podmienok,
- zvýšenie konektivity krajiny – budovanie zelenej infraštruktúry, udržiavanie alebo vytváranie koridorov a spojovacích článkov
- odstraňovanie invázy a expandujúcich nepôvodných druhov.

Opatrenia proti častejšiemu výskytu silných vetrov a víchric

- zabezpečiť a podporovať výsadbu lesa alebo spoločenstiev drevín v mimo zastavanom území obce,
- zabezpečiť udržiavanie dobrého stavu, statickej a ekologickej stability stromovej vegetácie,
- zabezpečiť dostatočný odstup stromovej vegetácie od elektrických vedení,
- zabezpečiť a podporovať implementáciu opatrení proti veternej erózií, napríklad výsadbou vetrolamov živých plotov, aplikáciu prenosných zábran.

Opatrenia voči častejšiemu výskytu sucha

- podporovať a zabezpečiť opätovné využívanie dažďovej a odpadovej vody,
- podporovať a zabezpečovať zvýšené využívanie lokálnych vodných plôch a dostupnosť záložných vodných zdrojov,
- zabezpečiť udržateľné hospodárenie s vodou v sídlach,
- podporovať a zabezpečiť zvýšené využívanie lokálnych vodných plôch a dostupnosť záložných vodných zdrojov,
- zabezpečiť a podporovať zvýšenie infiltračnej kapacity územia diverzifikovaním štruktúry krajinnej pokrývky s výrazným zastúpením vsakovacích prvkov.
- minimalizovať podiel nepriepustných povrchov a nevytvárať nové nepriepustné plochy na antropogénne ovplyvnených pôdach v urbanizovanom území sídla,
- zabezpečiť starostlivosť, údržbu, revitalizáciu a budovanie vodných plôch a mokradí.

Opatrenia proti častejšiemu výskytu intenzívnych zrážok

- zabezpečiť a podporovať zvýšenie retenčnej kapacity územia pomocou hydrotechnických opatrení, navrhnutých ohľaduplne k životnému prostrediu,
- zabezpečiť a podporovať zvýšenie infiltračnej kapacity územia diverzifikovaním štruktúry krajinnej pokrývky, s výrazným zastúpením vsakovacích prvkov v drevín mimo zastavaného územia obce a minimalizovaním podielu nepriepustných povrchov na urbanizovaných plochách v zastavanom území obce,
- zabezpečiť a podporovať zvyšovanie podielu vegetácie pre zadržiavanie a infiltráciu dažďových vôd v sídle, - zabezpečiť a podporovať renaturáciu a ochranu tokov a mokradí,
- usmerniť odtokové pomery pomocou drobných hydrotechnických opatrení,
- zabezpečiť a podporovať opatrenia proti vodnej erózii a zosuvom pôdy,
- zabezpečiť zadržiavanie strešnej vody napr. strešnými alebo dažďovými záhradami.
- zabezpečiť budovanie dažďových záhrad, vsakovacích a retenčných zariadení, mikromokradí, depresných mokradí.
- diverzifikácia odvádzania dažďovej vody (do prírodných alebo umelých povrchových recipientov, do kanalizácie iba v nevyhnutnom prípade). Zabezpečiť dostatočnú kapacitu prietoku kanalizačnej sústavy. Zabezpečiť a podporovať opatrenia proti vodnej erózii a zosuvom pôdy.

Environmentálne záťaž

Environmentálna záťaž (EZ) je v zmysle geologického zákona zadefinovaná ako znečistenie územia spôsobené činnosťou človeka, ktoré predstavuje závažné riziko pre ľudské zdravie alebo horninové prostredie, podzemnú vodu a pôdu. V riešenom území nie sú zaevidované lokality environmentálnych záťaží.

1) Názov E2: BY (022) Štiavnik – centrum

Názov lokality: centrum

Druh činnosti: Skládka

KO

Stupeň priority: EZ s vysokou prioritou

(KY65) Registrovaná ako: A pravdepodobná

EZ

2) Názov E2: BY(022) Štiavnik – skládka KO II.

Názov lokality: Skládka KO

II. Druh činnosti: Skládka

KO

Stupeň priority: EZ s vysokou prioritou

(KY65) Registrovaná ako: A pravdepodobná

EZ

3) E2: BY(022) Štiavnik – skládka KO III.

Názov lokality: Skládka KO

III. Druh činnosti: Skládka

KO

Stupeň priority: EZ s vysokou prioritou

(KY65) Registrovaná ako: A pravdepodobná

EZ

Pravdepodobné environmentálne záťaž

Nebezpečenstvo záplav

Povodeň je prírodný proces, počas ktorého voda dočasne zaplaví zvyčajne nezaplavené územie. Povodňové riziko vzniká vtedy, keď povodňová vlna zasiahne územie, na ktorom žijú a pracujú ľudia a začne ich ohrozovať, čiže môže mať nepriaznivé dôsledky na ľudské zdravie, životné prostredie, kultúrne dedičstvo alebo hospodársku činnosť.

Územie obce je zaradené do území, v ktorých bolo identifikované potenciálne významné povodňové riziko. Riziko ohrozenia záplavami sa zvyšuje extrémnymi klimatickými prejavmi (dlhodobé suchá, prívalové zrážky, dlhodobý dážď...). Zdrojom povodňového ohrozenia je Štiavnický potok a malé toky v obci.

Odpady

Obec Štiavnik zabezpečuje zber odpadu vlastnou organizáciou. Obec zabezpečuje zber triedeného KO v oblasti zmesového odpadu, papiera, plastov, kovov, skla. Množstvom drobný stavebný odpad sa za odplatu odváža na zberné miesto v areáli zberného dvora. Obec má vybudovanú malú kompostáreň v hospodárskom dvore. Obyvatelia obce kompostujú vzniknutý rozložiteľný biologický odpad na vlastných kompostoviskách v mieste vzniku. Obec má vybudovaný zberný dvor v areály hospodárskeho dvora. Objemný odpad (nábytok, sedačky, kreslá, koberce a pod.) sa zbiera celoročne na zbernom dvore.

Nebezpečný odpad z domácností s obsahom škodlivých látok sa zbiera 2X ročne na zbernom dvore. Elektro odpad sa zbiera na zbernom dvore.

V ÚPN obce Štiavnik je potrebné rešpektovať Program odpadového hospodárstva obce (POH) a POH Žilinského kraja.

Požiadavky na riešenie ÚPN – O :

- navrhnuť rozšírenie verejného vodovodu do nových rozvojových lokalít navrhovaných v územnom pláne s cieľom zabezpečiť kvantitatívne i kvalitatívne vyhovujúce hromadné zásobovanie obyvateľstva obce pitnou vodou podľa požiadaviek Nariadenia vlády SR č. 354/2006 Z. z. o požiadavkách na vodu určenú na ľudskú spotrebu a kontrolu kvality vody určenej na ľudskú spotrebu
- navrhnuť spôsoby zneškodňovania odpadov a odpadových vôd - vybudovanie splaškovej kanalizácie v celej obci s cieľom predchádzať znečisteniu podzemných a povrchových vôd,
- prispieť k zníženiu znečistenia ovzdušia návrhom plynofikácie v rozvojových lokalitách navrhovaných v územnom pláne, resp. využitím alternatívnych zdrojov na zásobovanie teplom,
- navrhnuť opatrenia na zvýšenie podielu využívaného a zhodnocovaného odpadu a rešpektovať opatrenia programu odpadového hospodárstva obce a príslušného VZN obce o odpadoch a nakladaní s odpadmi,
- obec plánuje na Zbernom dvore zariadenie na Mechanicko – biologickú úprava zmesových komunálnych odpadov.
- pri navrhovaní usporiadania územia vzhľadom k jestvujúcej a navrhovanej obytnej zástavbe rešpektovať vyhlášku MZ SR č. 549/2007 Z. z., ktorou sa ustanovujú podrobnosti o prípustných hladinách hluku, infrazvuku a vibrácií a o požiadavkách na objektivizáciu hluku,
- v blízkosti poľnohospodárskeho areálu nenavrhovať žiadnu výstavbu obytného alebo rekreačného charakteru z dôvodu zabezpečenia vhodných životných a pracovných podmienok občanov obce,
- aplikovať adaptačné opatrenia podľa aktuálneho znenia Stratégie adaptácie SR na nepriaznivé dôsledky zmeny klímy,
- zapracovať do smernej časti ÚPN – O nasledovné protipovodňové opatrenia:
 - Optimalizáciu spôsobu obrábania pôdy a optimalizáciu spôsobov a druhovej skladby výsadby pre spomalenie prívalového odtoku vody z povodia.
 - Úpravy a opatrenia v lesoch aj mimo lesov podporujúce prirodzenú akumuláciu vody.
 - Permanentne udržiavať v dobrom stave systémy kanálov na zachytávanie a odvádzanie povrchovej vody v intravilánoch obcí. Systematicky venovať pozornosť udržiavaniu prietokovej kapacity vodných tokov, odstraňovať nánosy z korýt a nevhodné porasty z brehov (opatrenia na ochranu pred povodňami podľa § 4 ods. 2 písm. e) zákona č. 7/2010 Z. z. o ochrane pred povodňami).
 - V rámci povodňových prehliadok vykonávaných podľa § 13 zákona č. 7/2010 Z. z. o ochrane pred povodňami sústavne venovať pozornosť objektom, ktoré obmedzujú plynulé prúdenie vody a zachytávajú vodou unášané predmety, čo máva za následok vytváranie bariér a vylievania vody na územia vedľa vodných tokov.
 - Je nevyhnutné realizovať organizačné, agrotechnické, biologické a technické opatrenia na obmedzenie splavovania humusového horizontu z poľnohospodárskej a lesnej pôdy, náchylnej k vodnej erózii a to nielen z dôvodu ochrany pred povodňami.

q. OSOBITNÉ POŽIADAVKY Z HĽADISKA OCHRANY POĽNOHOSPODÁRSKEJ PÔDY A LESNEJ PÔDY

-
- Požiadavka ochrany poľnohospodárskej pôdy vyplýva z § 12 zákona č. 220/2004 Z.

z. o ochrane poľnohospodárskej pôdy a zákona č. 57/2013 Z. z., ktorým sa mení a dopĺňa zákon č. 220/2004 Z. z. o ochrane poľnohospodárskej pôdy. Osobitným predpisom pre zabezpečenie ochrany najkvalitnejšej poľnohospodárskej pôdy v katastrálnom území je Nariadenie vlády SR č. 58/2013 Z. z. Toto nariadenie ustanovuje základnú sadzbu odvodu za odňatie poľnohospodárskej pôdy a neoprávnený záber poľnohospodárskej pôdy, zoznam najkvalitnejšej poľnohospodárskej pôdy v katastrálnom území podľa kódu bonitovaných pôdno-ekologických jednotiek, výšku odvodu, spôsob platenia odvodu, splatnosť odvodu a oslobodenie od odvodu. Medzi najkvalitnejšie pôdy v riešenom území sú zaradené pôdy podľa kódu BPEJ v zmysle vyhlášky SR č.58/2013 Z.z..

- V k. ú. Štiavnik sa nachádza odvodňovací kanál A (evid.č. 5313 098 001), ktorý bol vybudovaný v r. 1983 o celkovej dĺžke 0,620 km v rámci stavby „OP Štiavnik“ v správe Hydromeliorácie, š.p. V k.ú. Štiavnik je vybudované detailné odôvodnenie poľnohospodárskych pozemkov drenážnym systémom nám neznámeho vlastníka,

Z hľadiska ochrany pôdneho fondu bude návrh Územného plánu obce Štiavnik napĺňať nasledujúce požiadavky :

- využívať pre účely novej výstavby plôch najmä plochy v rámci zastavaného územia a plochy priamo nadväzujúce na zastavané územie obce,
- minimalizovať zábery poľnohospodárskej pôdy,,
- odvodňovací kanál žiadame pri vypracovaní územnoplánovacej dokumentácie, návrhu a realizácii stavieb rešpektovať, vrátane ochranného pásma 5 m od brehovej čiary kanála.
- prípadne križovanie alebo súbeh inžinierskych sietí a komunikácií s odvodňovacím kanálom žiadame navrhnúť a realizovať v zmysle ustanovení STN 73 6961 „Križovanie a súbehy melioračných zariadení s komunikáciami a vedením“ z r. 1983.
- blízkosti poľnohospodárskeho areálu nenavrhopvať žiadnu výstavbu obytného alebo rekreačného charakteru z dôvodu zabezpečenia vhodných životných a pracovných podmienok občanov obce
- v prípade ak obec, alebo iný investor na nejakom území obce v budúcnosti plánujú vykonať jednoduché pozemkové úpravy z dôvodu, že je potrebné usporiadať pozemky vzhľadom na ich budúce použitie na iné účely ako je hospodárenie na pôde (napr. IBV, HBV, občianska vybavenosť, priemysel...) v súlade s § 2 ods. 1 písm. h) zákona č. 330/1990 Zb. v znení neskorších predpisov, je potrebné takúto lokalitu zahrnúť do ÚPN-O, aby budúci účel vykonania jednoduchých pozemkových úprav (resp. účel využitia pozemkov v navrhovanom obvode projektu PÚ) bol v súlade s platným ÚPN-O)

V otázke ochrany lesnej pôdy nemožno ale vylúčiť dielčie, drobné zábery spojené s návrhom hlavne dopravnej infraštruktúry, či technickej infraštruktúry. Aj pri týchto záberoch je nutné rešpektovať požiadavky ochrany lesných pozemkov (§5 ods.1, 2 a §10 ods.1 zák.č.326/2005 Z.

z. o lesoch).

r. POŽIADAVKY NA RIEŠENIE VYMEDZENÝCH ČASTÍ ÚZEMÍ OBCE, KTORÉ JE POTREBNÉ RIEŠIŤ ÚZEMNÝM PLÁNOM ZÓNY

Vymedziť plochy pre riešenie formou územného plánu zóny (ÚPN-Z) nie je potrebné . Nepožaduje sa na žiadne vymedzené časti územia obce spracovať ÚPN - Zóny

s. POŽIADAVKY NA URČENIE REGULATÍVOV PRIESTOROVÉHO USPORIADANIA A FUNKČNÉHO VYUŽÍVANIA ÚZEMIA

Návrh regulatívov funkčného využitia územia stanovíť v súlade s požiadavkami

zákona č.50/1976 Zb. v aktuálnom znení a v súlade s vyhláškou č.55/2001 Z. z. Riešené územie sídla je potrebné rozčleniť na funkčne a priestorovo homogénne jednotky, pre ktoré budú určené prípustné, obmedzujúce alebo vylučujúce podmienky ich využitia.

Závazná časť návrhu územného plánu bude obsahovať návrh regulatívov územného rozvoja s presne formulovanými zásadami priestorového usporiadania a funkčného využívania územia. Do záväznej časti ÚPN – O je potrebné ďalej začleniť zásady a regulatívy podľa § 12, bod 6., odsek a.) až k.) vyhlášky č.55/2001 Z.z. . Požaduje sa spracovať schému záväzných častí riešenia a schému verejnoprospešných stavieb.

Požaduje sa zapracovať ochranné pásma Letiska Žilina do územnoplánovacej dokumentácie ako regulatívy priestorového usporiadania a funkčného využitia predmetného územia

t. POŽIADAVKY NA VYMEDZENIE PLÔCH NA VEREJNOPROSPEŠNÉ STAVBY

Verejnoprospešné stavby v rámci ÚPN obce budú vymedzené v súlade s § 108 stavebného zákona a vyhláškou č.55/2001 Z.z. o ÚPP a ÚPD.

V ÚPN - O je potrebné verejnoprospešné stavby vymedziť v členení podľa ich funkčnej – charakteristiky nasledovne :

- stavby verejnej občianskej vybavenosti určené na verejnoprospešné služby, nie súkromného, komerčného charakteru
- pre verejné technické vybavenie územia podporujúce jeho rozvoj a ochranu životného prostredia,
- stavby pre odpadové hospodárstvo s zameraním na zneškodňovanie, dotriedňovanie, kompostovanie a recykláciu odpadov.
- stavby pre zásobovanie vodou, odvádzanie odpadových vôd a ich čistenie,
- líniové stavby a zariadenie stavby pre verejnú dopravu.
- energetické a vodohospodárske líniové stavby a zariadenia
- spracovať schému verejnoprospešných stavieb.

Na riešenom území sa budú rešpektovať verejnoprospešné stavby schválené v záväzných častiach ÚPN VÚC Žilinského kraja, ktoré sa týkajú obce Štiavnik.

u. POŽIADAVKY NA ROZSAH A ÚPRAVU DOKUMENTÁCIE ÚZEMNÉHO PLÁNU

Územný plán obce je potrebné spracovať v súlade s platnými právnymi predpismi zákonom č.50/1976 Zb. o územnom plánovaní a stavebnom poriadku (stavebný zákon) v znení neskorších novelizácií, a vyhlášky č.55/2001 Z. z. o územnoplánovacích podkladoch a územnoplánovacej dokumentácii. Metodické usmernenie a obstarania a spracovania územného plánu obce vydaného Ministerstvom životného prostredia SR v roku 2001 má odporúčací charakter.

- vzhľadom na to, že sa jedná o spracovanie územného plánu obce, ktorý rieši územie s viac ako 2 000 obyvateľov bude na základe schváleného zadania spracovaný koncept návrhu územného plánu obce v dvoch variantoch.
- podľa zákona NR SR č. 24/2006 Z.z. o posudzovaní vplyvov na životné prostredie a o zmene a doplnení niektorých zákonov sa bude postupovať v procese posudzovania SEA.

Dokumentácia územného plánu obce bude spracovaná v členení na textovú časť, záväznú časť a grafickú časť.

- **Textová časť** územného plánu obce bude obsahovať :
 - a) základné údaje,
 - b) riešenie územného plánu,
 - c) doplňujúce údaje,

d) dokladovú časť, ktorá sa po skončení prerokovania návrhu priloží k dokumentácií o prerokovaní.

Záväzná časť bude spracovaná v súlade s §12 ods. (6) vyhlášky MŽP SR č.55/2001 Z.z. o územnoplánovacích podkladoch a územnoplánovacej dokumentácií.

▪ **Grafická časť :**

Riešenie územného plánu ako bude spracované v M 1:10 000 a najzložitejšia problematika riešenia v rozsahu navrhovaného zastavaného územia obce a vybrané osady bude vypracovaná v M 1:5 000.

Koncept ÚPN - O

Výkresy grafickej časti budú spracovávané v členení:

1. Výkres širšie vzťahy v mierke 1 : 50 000 vzťahov (na podklade výkresu aktualizovaného ÚPN VÚC Žilinského kraja)
2. Komplexný výkres priestorového usporiadania a funkčného využívania územia s vyznačenou záväznou časťou riešenia a verejnoprospešnými stavbami, (celé katastrálne územie obce) v mierke 1 :10 000
3. Výkres riešenia verejného dopravného vybavenia v mierke v mierke 1 : 10 000
4. Výkres riešenia verejného technického vybavenia obce, obsahuje návrh koncepcie riešenia vodného hospodárstva, energetiky, telekomunikácií, informačných sietí a ich zariadení, v mierke 1: 10 000 , (vodné hospodárstvo , energetika, telekomunikácie)
5. Výkres ochrany prírody a tvorby krajiny vrátane prvkov prvkov územného systému ekologickej stability, v mierke 1 : 10 000
6. Výkres perspektívneho použitia poľnohospodárskej pôdy a lesnej pôdy na nepoľnohospodárske účely v mierke 1 : 10 000

Návrh ÚPN – O bude obsahovať nasledovné výkresy:

1. Výkres širšie vzťahy v mierke 1 : 50 000 vzťahov (na podklade výkresu aktualizovaného ÚPN VÚC Žilinského kraja)
2. Komplexný výkres priestorového usporiadania a funkčného využívania územia s vyznačenou záväznou časťou riešenia a verejnoprospešnými stavbami, (celé katastrálne územie obce) v mierke 1 :10 000
3. Výkres riešenia verejného dopravného vybavenia v mierke v mierke 1 : 10 000
4. Výkres riešenia verejného technického vybavenia obce, obsahuje návrh koncepcie riešenia vodného hospodárstva, energetiky, telekomunikácií, informačných sietí a ich zariadení, v mierke 1: 10 000 , (vodné hospodárstvo , energetika, telekomunikácie)
5. Výkres ochrany prírody a tvorby krajiny vrátane prvkov prvkov územného systému ekologickej stability, v mierke 1 : 10 000
6. Výkres perspektívneho použitia poľnohospodárskej pôdy a lesnej pôdy na nepoľnohospodárske účely v mierke 1 : 10 000

V Mierke 1 : 5 000 budú vypracované nasledovné výkresy:

- 2a. Komplexný výkres priestorového usporiadania a funkčného využívania územia, výkres verejného dopravného vybavenia územia (na zastavané územie obce s rozvojovými lokalitami) v mierke 1 : 5000
- 2.b. Komplexný výkres priestorového usporiadania a funkčného využívania územia, výkres verejného dopravného vybavenia územia s vyznačenou záväznou časťou riešenia a verejnoprospešnými stavbami (na vybrané osady s rozvojovými lokalitami) v mierke 1 : 5 000
3. Výkres riešenia verejného dopravného vybavenia v mierke 1 : 5 000

4. Výkres riešenia verejného technického vybavenia obce, obsahuje návrh koncepcie riešenia vodného hospodárstva, energetiky, telekomunikácií, informačných sietí a ich zariadení, v mierke 1 : 5 000 (vodné hospodárstvo , energetika, telekomunikácie)

Nájomná zmluva č. 01/2022
uzatvorená v zmysle § 717 a nasledujúcich ustanovení
Občianskeho zákonníka

Čl. 1
Zmluvné strany

1. **PRENAJÍMATEĽ:** Obec ŠTIAVNIK, v zastúpení Ing. Štefanom Várošom starostom obce
IČO: 321 672
Bankové spojenie: VÚB, a.s. expozitúra Bytča
Č. účtu: SK 89 5600 0000 0031 5275 0007

2. **NÁJOMCA:** Anna Dejová, rod. č.: _____
doterajšie bydlisko: _____

Čl. 2
Predmet a rozsah zmluvy

1. Prenajímateľ prenecháva nájomcovi v Obci Štiavnik 1-izbový byt č. _____ (vo vchode _____, na _____ poschodí) v bytovom dome súp.č. _____ na dočasné ubytovanie. Vlastníkom bytu je Obec Štiavnik.
2. Opis bytu: 1 izba, chodba, elektrické vedenie, zásuvky, vypínače, ústredné kúrenie, kúpeľňa a WC, 2 ks batérií, vaňa, umývadlo, WC misa, kuchynská linka, plynovoelektrický sporák, odsávač pár, merač na teplú a studenú vodu.

Čl. 3
Doba platnosti a zánik nájomnej zmluvy

1. Byt uvedený v čl. 2, ods. 1 tejto nájomnej zmluvy sa prenajíma na dobu do **31.12.2022** v zmysle súhlasu k užívaniu bytu v bytovom dome súp. č. _____ od 01. 03. 2022.
2. Nájomný vzťah môže zaniknúť:
- písomnou dohodou zmluvných strán
 - písomnou výpoveďou zmluvných strán
 - uplynutím doby platnosti nájmu –
- V prípade ukončenia nájmu pred stanoveným termínom, výpovedná lehota je trojmesačná a začína plynúť prvým dňom nasledujúceho mesiaca po doručení výpovede.
3. Prenajímateľ môže vypovedať nájom bytu v jednomesačnej výpovednej lehote z dôvodu, že nájomca je tri mesiace v omeškaní s platením nájmu.

4. Prenajímateľ okamžite zruší nájom bytu s nájomcom, v prípade opakovaného porušenia „Domového poriadku“. Opakovaným porušením sa rozumie druhé porušenie tohto poriadku.
5. V prípade ukončenia nájmu je nájomca povinný vrátiť byt s príslušenstvom v stave, v akom ich prevzal s prihliadnutím na obvyklé užívanie.
6. Zmluvné strany prehlasujú, že pri ukončení nájmu zo strany prenajímateľa a to uplynutím dobu nájmu, dohodou, výpoveďou /s jednomesačnou alebo trojmesačnou výpoveďnou lehotou/, resp. okamžitým zrušením, prenajímateľ nie je povinný poskytnúť nájomcovi náhradné ubytovanie.
7. Nájomca je povinný pred ukončením nájomného vzťahu písomne požiadať prenajímateľa o jeho ďalšie predĺženie.
8. Nájomný vzťah začína plynúť od **01.03.2022**

Čl. 4

Výška a splatnosť nájmného a úhrady za plnenie poskytované s užívaním bytu

1. Nájomca sa zaväzuje platiť nájmné v zmysle evidenčného listu **40,20 €** mesačne. Úhrada za služby poskytované s užívaním bytu sa platí mesačne zálohovo **54,42 €**, spolu s nájmným do 15-tého dňa bežného mesiaca. Fond prevádzky a údržby opráv je mesačne **10,78 €**.
2. Po uplynutí roka vykurovacieho obdobia bude záloha vyúčtovaná podľa príslušných právnych predpisov.
3. Súčasťou tejto nájmovej zmluvy je evidenčný list, ktorý obsahuje výpočet nájmného a úhrady za služby poskytované s užívaním bytu. Evidenčný list vyhotovuje Obecný úrad Štiavnik, a to v súlade s platnou právnou úpravou.
4. Nájomca je povinný platiť nájmné a úhrady za služby poskytované s užívaním bytu mesačne správcovi.
5. Ak nájomca nezaplatí nájmné, alebo úhradu za služby poskytované s užívaním bytu do 5 dní po jej splatnosti, je povinný zaplatiť správcovi poplatok z omeškania vo výške 1 % z dlžnej sumy za každý deň z omeškania platenia dlžnej sumy.

Čl. 5

Práva a povinnosti z nájmu miestnosti

1. Práva a povinnosti zmluvných strán sú upravené § 717 a nasledujúcich ustanoveniach Občianskeho zákonníka.
2. Okrem týchto práv a povinností sa zmluvné strany dohodli na nasledovných právach, resp. povinnostiach:
 - a) počas ubytovania v byte ste povinný /á/ dodržiavať domový poriadok
 - b) každú zmenu počtu užívateľov bytu musí nájomca nahlásiť do troch pracovných dní prenajímateľovi
 - c) nájomca nesmie prenajímať byt ďalším osobám
 - d) nájomca bytu je povinný starať sa o spoločné priestory, ako i príslušenstvá k bytovému domu č. _____ tieto udržiavať a ďalej ich skrášľovať. V prípade nesplnenia uvedenej povinnosti, prenajímateľ toto udržiavanie zabezpečí, ale na náklady nájomcov.

Čl. 6

Ostatné ustanovenia


1. Zmluvné strany sa dohodli na nasledovných osobitných opatreniach:
 - a) elektrická energia spoločných priestorov sa rozpočíta na počet osôb,
 - b) teplo sa rozpočítava podľa podlahovej plochy bytu,
 - c) vodné, stočné – podľa nameraných hodnôt

Čl. 7

Záverečné ustanovenie

1. Zmeny a doplnky tejto nájomnej zmluvy sa môžu uskutočniť len písomnou formou a so súhlasom zmluvných strán.
2. Táto zmluva má tri strany a tri vyhotovenia. Prenajímateľ obdrží dva exempláre zmluvy a nájomca jeden.
3. Zmluvné strany prehlasujú, že:
 - a) zmluvu uzatvorili slobodne a vážne, nebola uzavretá v tiesni.
 - b) zmluvu si prečítali, jej obsahu rozumejú a na znak súhlasu ju vlastnoručne podpisujú.

V Štiavniku, dňa 24.02.2022



.....
prenajímateľ
Ing. Štefan Vároš, starosta obce



.....
nájomca

Nájomná zmluva č.2/2022

uzavretá v zmysle § 685 a nasledujúcich ustanovení Občianskeho zákonníka a Výnosu Ministerstva výstavby a regionálneho rozvoja SR č. V-1/2006 a ich noviel

Čl. 1

Zmluvné strany

1. **PRENAJÍMATEĽ:** Obec ŠTIAVNIK, zastúpená Ing. Štefanom Várošom, starostom obce
IČO: 321 672
Bankové spojenie: VÚB Žilina, exp. Bytča
Č.ú. SK 54 5600 0000 0031 5275 8009
2. **NÁJOMCA:** Ivan Prašnický, rod.č.:
trvalé bydlisko: Štiavnik

Čl. 2

Predmet a rozsah zmluvy

1. Prenajímateľ prenecháva nájomcovi v Obci Štiavnik garzónku č. s balkónom o výmere 29,83 m², vo vchode v bytovom dome súp. č. na dočasné ubytovanie /ďalej len byt/, pozostávajúci z garsoniéry, balkóna a príslušenstva. Vlastníkom bytu je Obec Štiavnik.
2. Opis bytu: garsoniéra, chodba, elektrické vedenie zabudované s elektromerom, 2 ks svietidiel, zásuvky, vypínače, samostatné plynové kúrenie, kúpeľňa a WC, 3 ks vodovodných batérií, vaňa, umývadlo, WC misa, kuchynská linka, plynovo elektrický sporák, odsávač pár.

Čl. 3

Doba platnosti a zánik nájomnej zmluvy

1. Byt uvedený v čl. 2, ods. 1 tejto nájomnej zmluvy sa prenajíma v zmysle Výnosu MV a RR SR č. V-1/2006 na dobu určitú - do 31. 12. 2022.
2. Nájomný vzťah môže zaniknúť:
 - a) uplynutím doby platnosti nájmu – uvedenej v čl.3, ods.1 tejto zmluvy
 - b) písomnou dohodou zmluvných strán, a to ku dňu uvedenej v tejto dohode
 - c) písomnou výpoveďou zmluvných stránV prípade ukončenia nájmu pred stanoveným termínom, výpovedná lehota je trojmesačná a začína plynúť prvým dňom nasledujúceho mesiaca po doručení písomnej výpovede.
3. Prenajímateľ môže vypovedať nájom bytu v trojmesačnej výpovednej lehote z dôvodu, že nájomca je tri mesiace v omeškaní s platením nájmu alebo, že nájomca si neplní povinnosti z čl. 5 tejto zmluvy.
4. Prenajímateľ okamžite zruší nájom bytu s nájomcom, v prípade opakovaného porušovania „Domového poriadku“. Opakovaným porušením sa rozumie druhé

- porušenie tohto poriadku.
5. V prípade ukončenia nájmu je nájomca povinný vrátiť byt s príslušenstvom v stave, v akom ich prevzal s prihliadnutím na obvyklé opotrebovanie.
 6. Zmluvné strany prehlasujú, že pri ukončení nájmu zo strany prenajímateľa a to uplynutím doby nájmu, dohodou, výpoveďou /s trojmesačnou výpoveďnou lehotou/, resp. okamžitým zrušením, prenajímateľ nie je povinný poskytnúť nájomcovi náhradné ubytovanie.
 7. **Táto zmluva nadobúda platnosť a účinnosť dňom 01.04.2022.**
 8. Pred ukončením doby platnosti nájomnej zmluvy je nájomca povinný písomne požiadať prenajímateľa o jej predĺženie, v opačnom prípade stráca nárok na prednostné prenajatie bytu a byt musí do jedného mesiaca uvoľniť.

Čl. 4

Výška a splatnosť nájmného a úhrady za plnenie poskytované s užívaním bytu

1. Nájomca sa zaväzuje uhrádzať prenajímateľovi **základný nájom**, a to **59,42 €** mesačne dopredu, a to vždy do 15-tého dňa príslušného kalendárneho mesiaca. Spolu s nájomom sa nájomca zaväzuje platiť mesačne zálohu na služby spojené s užívaním bytu (úhradu za spotrebovanú studenú vodu, stočné a elektriku spoločných priestorov) vo výške **2,66 €/osoba/mesiac**, a to taktiež do 15-tého dňa príslušného kalendárneho mesiaca.
2. Preddavky na úhradu za plnenia poskytované s užívaním bytu prenajímateľ vyúčtuje podľa skutočných nákladov – v termíne do 31. mája za predchádzajúci kalendárny rok. Podľa výsledkov vyúčtovania:
 - a) preplatok vráti prenajímateľ nájomcovi do 30 dní odo dňa doručenia vyúčtovania
 - b) nedoplatok zaplatí nájomca prenajímateľovi do 30 dní od doručenia vyúčtovania.
3. Prenajímateľ má právo bez súhlasu nájomcu upraviť výšku nájmu a zálohových platieb za služby spojené s užívaním bytu, ak to ustanovuje osobitný predpis (inflácia, zmena zákonov).
4. Nájomca je povinný platiť nájomné a preddavky na úhradu za služby poskytované s užívaním bytu každý mesiac i započatý najneskôr do 15. dňa bežného mesiaca na účet prenajímateľa číslo 23322-432/0200, príp. v hotovosti do pokladne Obecného úradu Štiavnik.
5. Ak nájomca nezaplatí nájomné, alebo úhradu za služby poskytované s užívaním bytu do 5 dní po jej splatnosti, je povinný zaplatiť prenajímateľovi poplatok z omeškania vo výške 0,1 % z dlžnej sumy za každý deň z omeškania platenia dlžnej sumy, najmenej však 1,00 € za každý i začatý mesiac omeškania.

Čl. 5

Práva a povinnosti z nájmu bytu

1. Práva a povinnosti zmluvných strán sú upravené ustanoveniami Občianskeho zákonníka.
2. Okrem týchto práv a povinností sa zmluvné strany dohodli na nasledovných právach a povinnostiach:

- a) nájomca má právo na opakované uzatvorenie nájmu bytu pri dodržaní podmienok uvedených v nájomnej zmluve a vo Výnose MV a RR č. V-1/2006.
- b) nájomca sa zaväzuje, že on sám, ako aj osoby, ktoré s ním žijú v spoločnej domácnosti budú dodržiavať domový poriadok,
- b) každú zmenu počtu užívateľov bytu musí nájomca nahlásiť do 3 pracovných dní prenajímateľovi
- c) nájomca nesmie prenajímať byt, ani jeho časť ďalším osobám
- d) každý nájomca bytu je povinný starať sa o spoločné priestory, ako i o príslušené priestory k bytovému domu č. a tieto udržiavať a ďalej ich skrášľovať. V prípade nesplnenia uvedenej povinnosti, prenajímateľ toto udržiavanie zabezpečí, ale na náklady nájomcov.
- e) nájomca má právo v prípade ukončenia nájmu bytu na vrátenie finančnej záruky, ktorú zložil pred uzatvorením tejto zmluvy. Prenajímateľ má právo si z finančnej záruky odpočítať nedoplatky a poškodenia bytu, v prípade že vznikli. Taktiež má právo si z finančnej záruky odpočítať preddavok (zálohu) na ročné vyúčtovanie služieb, spojených s užívaním bytu. Výška preddavku sa určí ako pomerná časť, pričom sa vychádza z posledného ročného vyúčtovania služieb. Takto upravená finančná záruka bude pri ukončení nájomného vzťahu na byt do 15 dní vrátená bez úrokov nájomcovi.
- f) nájomca si prihlási odber elektrickej energie a plynu na svoje meno a adresu bytu a po skončení prenájmu je povinný všetky odbery odhlásiť.

Čl. 6

Ostatné ustanovenia

1. Zmluvné strany sa dohodli na nasledovných osobitných opatreniach:
 - a) elektrická energia spoločných priestorov sa rozpočíta na počet osôb,
 - b) vodné, stočné – podľa nameraných hodnôt.

Čl. 7

Záverečné ustanovenie

1. Zmeny a doplnky tejto nájomnej zmluvy sa môžu uskutočniť len písomnou formou a so súhlasom zmluvných strán.
2. Táto zmluva má tri strany a dve vyhotovenia. Každá zo zmluvných strán obdrží jedno vyhotovenie.
3. Zmluvné strany prehlasujú, že zmluvu uzatvorili slobodne a vážne, nebola uzavretá v tiesni, zmluvu si prečítali, jej obsahu rozumejú a na znak súhlasu ju vlastnoručne podpisujú.

V Štiavniku, dňa 10.03.2022



.....
nájomca

.....
prenajímateľ: Ing. Štefan Vároš, starosta

Nájomná zmluva na garáž

uzavretá podľa ustanovenia § 3 a n a s l. ustanovení zákona č. 116/1990 Zb. o nájme
a podnájme nebytových priestorov v znení neskorších predpisov

Čl. I

Zmluvné strany

Prenajímateľ: Obec Štiavnik, v zastúpení Ing. Štefanom Várošom, starostom obce

Nájomca: Ing. Jozef Košút, rod.č. _____, bytom Štiavnik

Čl. II

Predmet a rozsah zmluvy

Prenajímateľ prenechá nájomcovi v Obci Štiavnik v byt. dome _____ na dočasné užívanie
nebytové priestory - g a r á ž č. _____ /ďalej len garáž/, ktorej vlastníkom je Obec Štiavnik.
Garáž sa poskytuje na parkovanie motorového vozidla.

Opis garáže: miestnosť, elektr. vedenie zabudované bez elektromera, 2 ks svietidla, zásuvka,
vypínač.

Čl. III

Doba platnosti a zánik nájomnej zmluvy

- Garáž uvedená v článku II, ods. 1 tejto nájomnej zmluvy sa prenajíma na dobu určitú od **01.03.2022** - **31.12.2023**. Po tomto termíne má nájomca prednostné právo na predĺženie nájmu, o čo musí vopred písomne požiadať.
- Nájomný vzťah môže zaniknúť:
 - pís. dohodou zmluvných strán
 - pís. výpoveďou zmluvných strán
 - uplynutím doby platnosti nájmu
- V prípade ukončenia nájmu pred stanoveným termínom, výpovedná doba je trojmesačná a začína plynúť prvým dňom nasledujúceho mesiaca po doručení písomnej výpovede.
- Prenajímateľ môže vypovedať nájom garáže v jednomesačnej výpovednej lehote z dôvodu, že nájomca je tri mesiace v omeškaní s platením nájmu.
- Prenajímateľ okamžite zruší nájom garáže s nájomcom, v prípade opakovaného porušovania " Domového poriadku ". Opakovaným porušením sa rozumie druhé porušenie tohto poriadku.
- V prípade ukončenia nájmu je nájomca povinný vrátiť garáž v stave, v akom ju prevzal s prihliadnutím na obvyklé užívanie.
- Zmluvné strany prehlasujú, že pri ukončení nájmu zo strany prenajímateľa a to uplynutím doby nájmu, dohodou, výpoveďou, resp. okamžitým zrušením, prenajímateľ nie je povinný poskytnúť nájomcovi náhradnú garáž.

Čl.IV

Výška a splatnosť nájomného a úhrady za plnenie poskytované s užívaním garáže

- Základy mes. nájom na garáž je 18,26 €. Záloha za spotrebovanú el. energiu v garáži vo výške 1,74 €/mesiac bude nájomca platiť spolu s nájmom do 15-teho dňa bežného mesiaca.
- Nájomca sa zaväzuje platiť nájomné a zálohu na služby spojené s užívaním garáže mesačne, vždy do 15-tého dňa bežného mesiaca, a to i za započatý mesiac, na účet prenajímateľa číslo 23322-432/0200, alebo v hotovosti do pokladne Obecného úradu Štiavnik.
- Po obdržaní faktúr za spotrebovanú elektrickú energiu budú zálohové platby vyúčtované podľa príslušných právnych predpisov. Nájomca je povinný vyrovnať výsledok ročného vyúčtovania služieb do 30 dní po jeho obdržaní na účet prenajímateľa alebo v hotovosti do pokladne Obecného úradu Štiavnik.
- Ak nájomca nezaplatí nájomné, alebo úhradu za služby poskytované s užívaním garáže do 5 dní po jej splatnosti, je povinný zaplatiť správcovi poplatok z omeškania platenia dlžnej sumy, najmenej však 1 euro za každý i začatý mesiac omeškania.

Čl.V

Práva a povinnosti z nájmu garáže

- Práva a povinnosti zmluvných strán sú upravené § 720 a nasledujúcich ustanoveniach Občianskeho zákonníka.
- Okrem týchto práv a povinností sa zmluvné strany dohodli na nasledovných právach resp. povinnostiach:
 - a/ počas užívania garáže je nájomca povinný dodržiavať domový poriadok
 - b/ náklady spojené s obvyklým udržiavaním nebytových priestorov, ich bežnú údržbu znáša výlučne nájomca
 - c/ nájomca nesmie prenajať garáž ďalším osobám

Čl.VI

Záverečné ustanovenie

- Táto zmluva nadobúda platnosť a stáva sa účinnou dňom od **01.03.2022**.
- Zmeny a dodatky tejto nájomnej zmluvy sa môžu uskutočniť len písomnou formou a so súhlasom zmluvných strán.
- Nájomná zmluva má dve strany, je vyhotovená v troch rovnopisoch. /2 x prenajímateľ, 1x nájomca/
- Zmluvné strany prehlasujú, že zmluvu uzatvorili slobodne a vážne, nebola uzavretá v tiesni, zmluvu si prečítali, jej obsahu rozumejú a na znak súhlasu ju podpisujú.

V Štiavniku, dňa 22.02.2022

.....
nájomca



.....
Ing. Štefan Vároš
starosta obce